

Auswertung der Verjüngungsinventur 2021 für die Hegegemeinschaft 656 - Lohr/Spessart (Landkreis Main-Spessart)

2021

Anzahl der erfassten Verjüngungsflächen: 37, davon ungeschützt: 34, teilweise geschützt: 1, vollständig geschützt: 2

Verjüngungspflanzen ab 20 Zentimeter Höhe bis zur maximalen Verbisshöhe

Baumartengruppe	Aufgenommene Pflanzen insgesamt		Pflanzen ohne Verbiss und ohne Fegeschaden		Pflanzen mit Verbiss und/oder Fegeschaden		Pflanzen mit Leittriebverbiss		Pflanzen mit Verbiss im oberen Drittel		Pflanzen mit Fegeschaden	
	Anzahl	Anteil (%)	Anzahl	Anteil (%)	Anzahl	Anteil (%)	Anzahl	Anteil (%)	Anzahl	Anteil (%)	Anzahl	Anteil (%)
Fichte	1167	44,5	1082	92,7	85	7,3	12	1	84	7,2	1	0,1
Tanne	18	0,7	7	38,9	11	61,1	4	22,2	11	61,1	0	0
Kiefer	110	4,2	96	87,3	14	12,7	2	1,8	10	9,1	5	4,5
Sonst. Nadelholz	249	9,5	179	71,9	70	28,1	11	4,4	27	10,8	47	18,9
Nadelholz gesamt	1544	58,8	1364	88,3	180	11,7	29	1,9	132	8,5	53	3,4
Buche	1015	38,7	719	70,8	296	29,2	112	11	291	28,7	6	0,6
Eiche	6	0,2	3	50	3	50	2	33,3	3	50	0	0
Edellaubholz	1	0	0	0	1	100	0	0	1	100	0	0
Sonst. Laubholz	59	2,2	16	27,1	43	72,9	28	47,5	42	71,2	2	3,4
Laubholz gesamt	1081	41,2	738	68,3	343	31,7	142	13,1	337	31,2	8	0,7
Alle Baumarten	2625	100	2102	80,1	523	19,9	171	6,5	469	17,9	61	2,3

Verjüngungspflanzen kleiner 20 Zentimeter Höhe

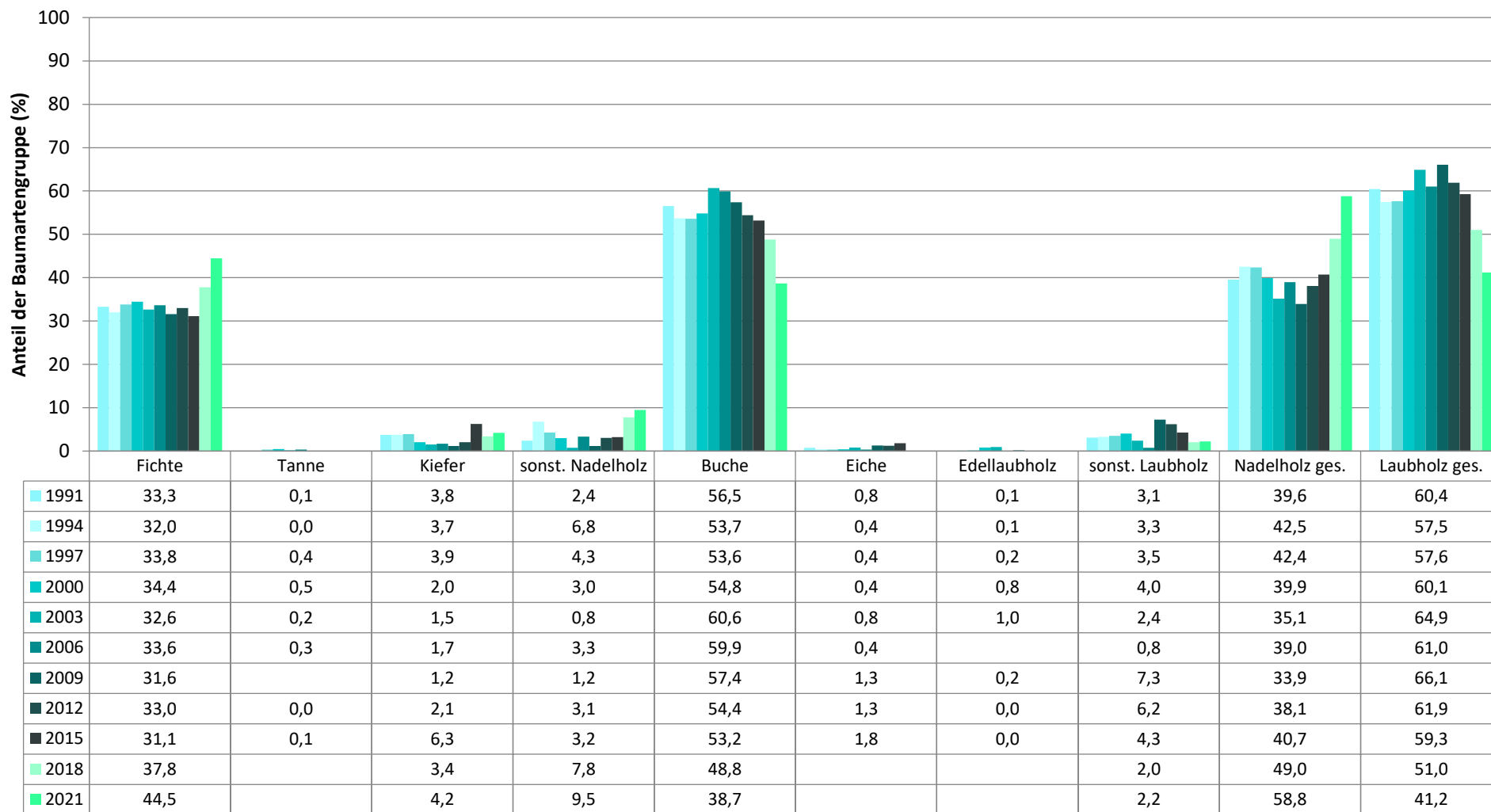
Baumartengruppe	Aufgenommene Pflanzen insgesamt		Pflanzen ohne Verbiss im oberen Drittel		Pflanzen mit Verbiss im oberen Drittel	
	Anzahl	Anteil (%)	Anzahl	Anteil (%)	Anzahl	Anteil (%)
Fichte	185	51,7	182	98,4	3	1,6
Tanne	2	0,6	2	100	0	0
Kiefer	15	4,2	12	80	3	20
Sonst. Nadelholz	23	6,4	16	69,6	7	30,4
Nadelholz gesamt	225	62,8	212	94,2	13	5,8
Buche	96	26,8	80	83,3	16	16,7
Eiche	34	9,5	20	58,8	14	41,2
Edellaubholz	0	0	0	0	0	0
Sonst. Laubholz	3	0,8	2	66,7	1	33,3
Laubholz gesamt	133	37,2	102	76,7	31	23,3
Alle Baumarten	358	100	314	87,7	44	12,3

Verjüngungspflanzen über Verbisshöhe (Erhebung von Fegeschäden)

Baumartengruppe	Aufgenommene Pflanzen insgesamt		Pflanzen ohne Fegeschaden		Pflanzen mit Fegeschaden	
	Anzahl	Anteil (%)	Anzahl	Anteil (%)	Anzahl	Anteil (%)
Fichte	34	11,1	34	100	0	0
Tanne	0	0	0	0	0	0
Kiefer	10	3,3	10	100	0	0
Sonst. Nadelholz	60	19,5	52	86,7	8	13,3
Nadelholz gesamt	104	33,9	96	92,3	8	7,7
Buche	203	66,1	195	96,1	8	3,9
Eiche	0	0	0	0	0	0
Edellaubholz	0	0	0	0	0	0
Sonst. Laubholz	0	0	0	0	0	0
Laubholz gesamt	203	66,1	195	96,1	8	3,9
Alle Baumarten	307	100	291	94,8	16	5,2

**Zeitreihe der Baumartenanteile der aufgenommenen Verjüngungspflanzen
Höhenbereich: ab 20 Zentimeter Höhe bis zur maximalen Verbisshöhe
Hegegemeinschaft 656 - Lohr/Spessart (Landkreis Main-Spessart)**

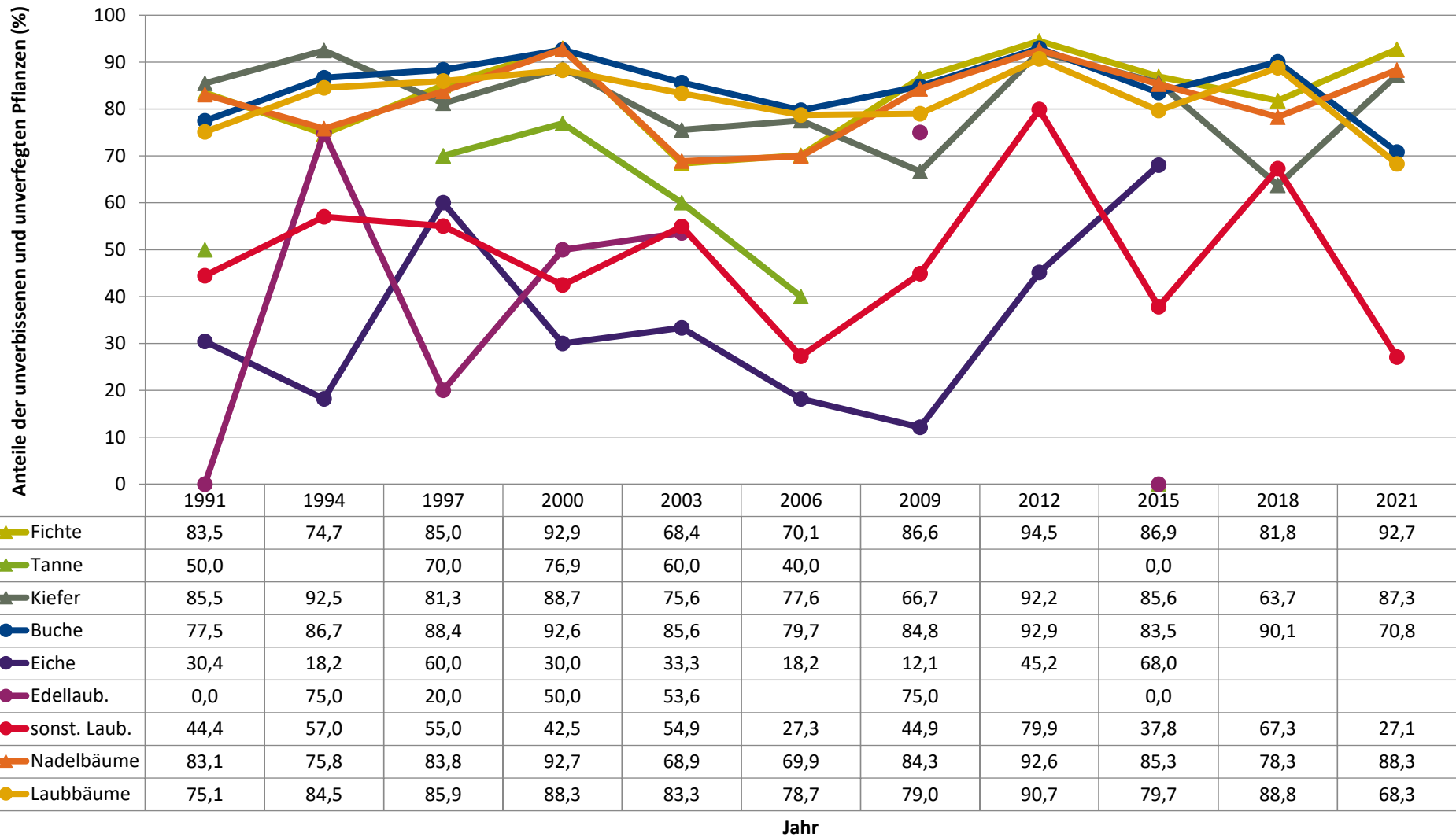
2021



Baumartengruppe

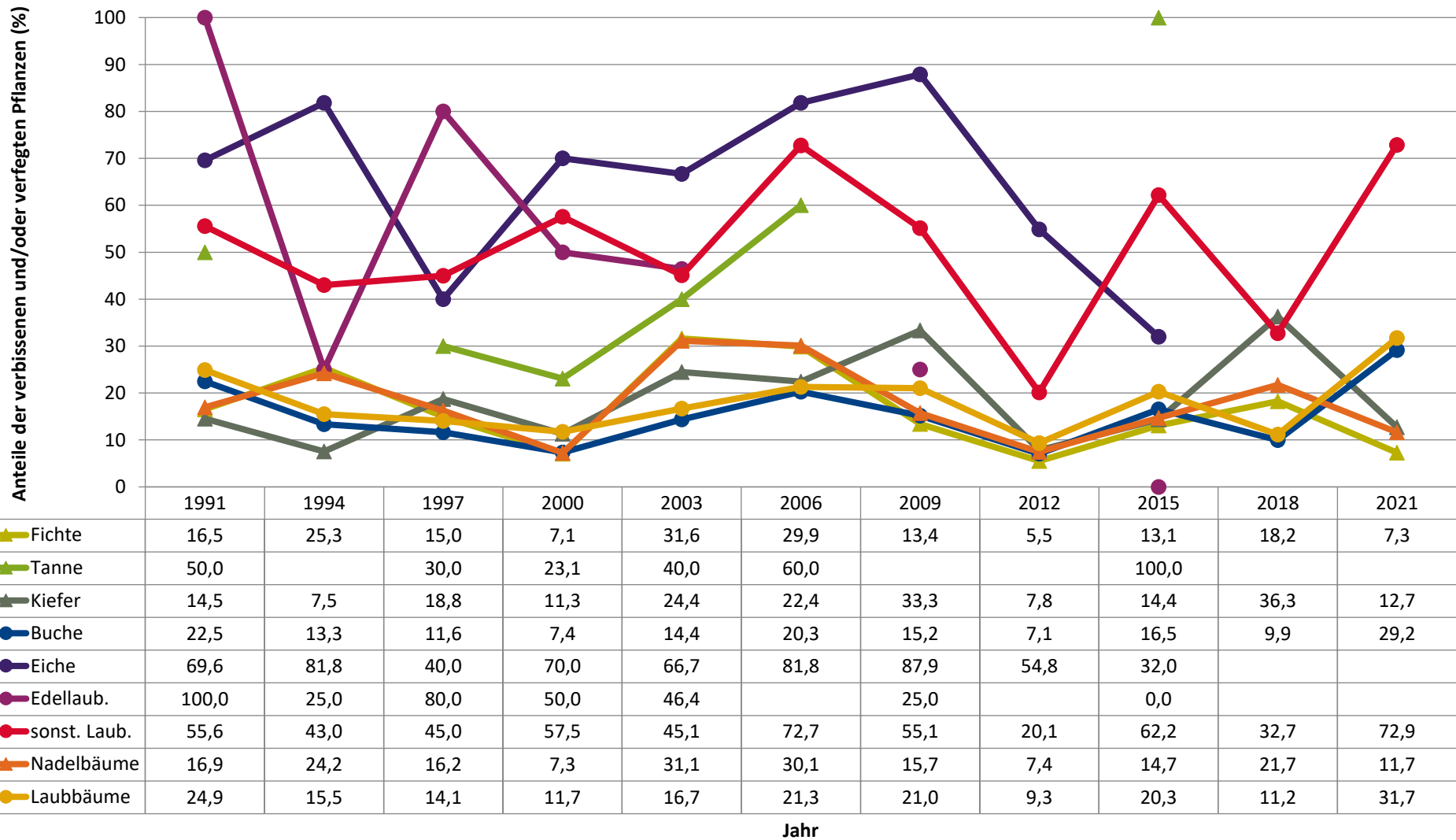
Zeitreihe der Anteile der Pflanzen ohne Verbiss und ohne Fegeschäden
Höhenbereich: ab 20 Zentimeter bis zur maximalen Verbisshöhe
Hegegemeinschaft 656 - Lohr/Spessart (Landkreis Main-Spessart)

2021

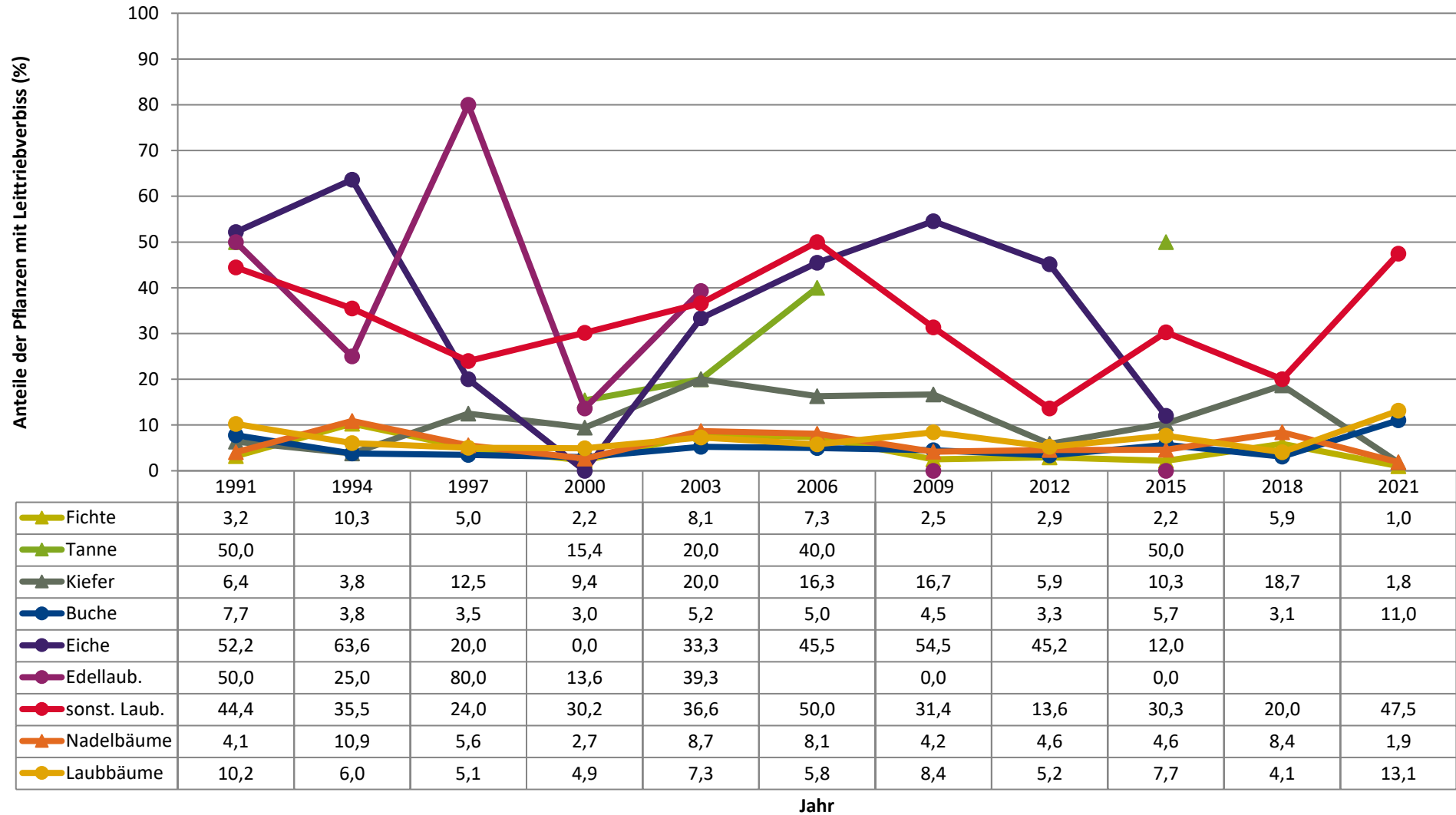


Zeitreihe der Anteile der Pflanzen mit Verbiss und/oder Fegeschäden
Höhenbereich: ab 20 Zentimeter bis zur maximalen Verbisshöhe
Hegegemeinschaft 656 - Lohr/Spessart (Landkreis Main-Spessart)

2021



Zeitreihe der Anteile der Pflanzen mit Leittriebverbiss
Höhenbereich: ab 20 Zentimeter bis zur maximalen Verbisshöhe
Hegegemeinschaft 656 - Lohr/Spessart (Landkreis Main-Spessart)

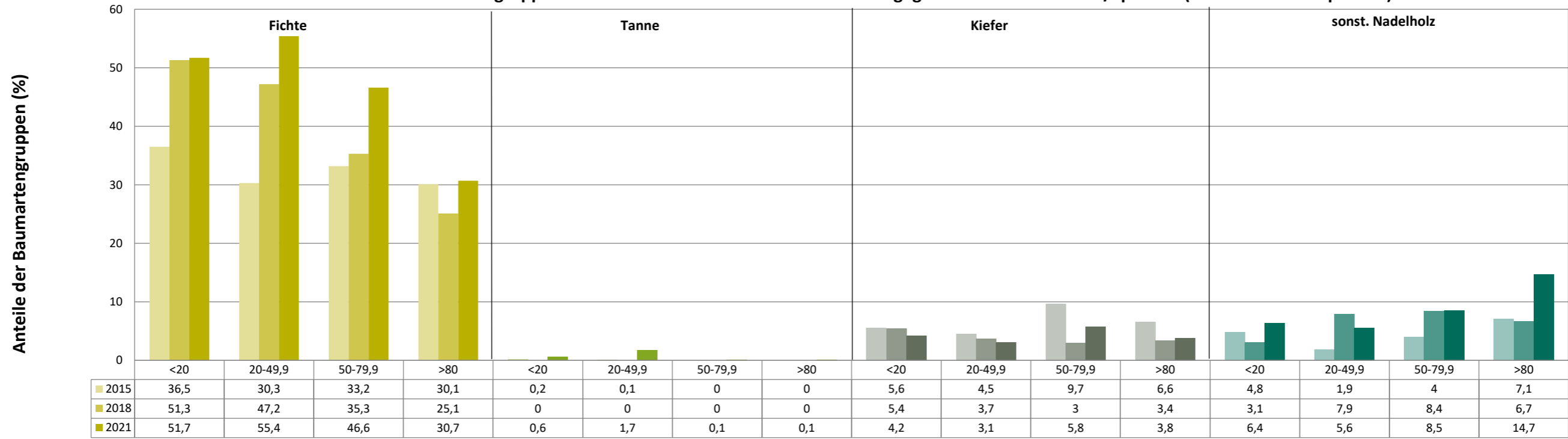


Anteile der Baumartengruppen in den verschiedenen Höhenstufen
Verteilung der Pflanzen ab 20 Zentimeter bis zur maximalen Verbisshöhe auf drei Höhenstufen
Hegegemeinschaft 656 - Lohr/Spessart (Landkreis Main-Spessart)

2021

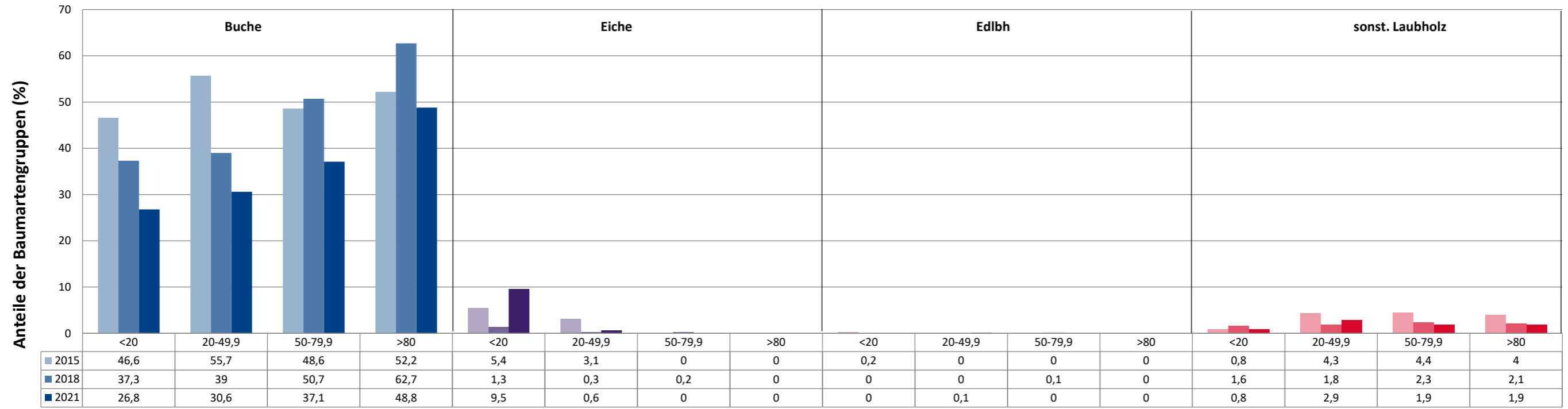
Baumartengruppe	Aufgenommene Pflanzen insgesamt						Pflanzen ohne Verbiss und ohne Fegeschaden						Pflanzen mit Verbiss und/oder Fegeschaden					
	20 - 49,9 cm		50 - 79,9 cm		80 cm - max. Verbisshöhe		20 - 49,9 cm		50 - 79,9 cm		80 cm - max. Verbisshöhe		20 - 49,9 cm		50 - 79,9 cm		80 cm - max. Verbisshöhe	
	Anzahl	Anteil (%)	Anzahl	Anteil (%)	Anzahl	Anteil (%)	Anzahl	Anteil (%)	Anzahl	Anteil (%)	Anzahl	Anteil (%)	Anzahl	Anteil (%)	Anzahl	Anteil (%)	Anzahl	Anteil (%)
Fichte	517	55,4	385	46,6	265	30,7	488	94,4	348	90,4	246	92,8	29	5,6	37	9,6	19	7,2
Tanne	16	1,7	1	0,1	1	0,1	5	31,2	1	100	1	100	11	68,8	0	0	0	0
Kiefer	29	3,1	48	5,8	33	3,8	26	89,7	39	81,2	31	93,9	3	10,3	9	18,8	2	6,1
Sonstiges Nadelholz	52	5,6	70	8,5	127	14,7	32	61,5	52	74,3	95	74,8	20	38,5	18	25,7	32	25,2
Nadelholz gesamt	614	65,7	504	60,9	426	49,3	551	89,7	440	87,3	373	87,6	63	10,3	64	12,7	53	12,4
Buche	286	30,6	307	37,1	422	48,8	213	74,5	200	65,1	306	72,5	73	25,5	107	34,9	116	27,5
Eiche	6	0,6	0	0	0	0	3	50	0	0	0	0	3	50	0	0	0	0
Edellaubholz	1	0,1	0	0	0	0	0	0	0	0	0	0	1	100	0	0	0	0
Sonstiges Laubholz	27	2,9	16	1,9	16	1,9	8	29,6	3	18,8	5	31,2	19	70,4	13	81,2	11	68,8
Laubholz gesamt	320	34,3	323	39,1	438	50,7	224	70	203	62,8	311	71	96	30	120	37,2	127	29
Alle Baumarten	934	100	827	100	864	100	775	83	643	77,8	684	79,2	159	17	184	22,2	180	20,8

Anteile der Baumartengruppen in verschiedenen Höhenstufen für die Hegegemeinschaft 656 - Lohr/Spessart (Landkreis Main-Spessart)



Baumartengruppen

Anteile der Baumartengruppen in verschiedenen Höhenstufen für die Hegegemeinschaft 656 - Lohr/Spessart (Landkreis Main-Spessart)



Baumartengruppen

Anteile der Baumartengruppen in verschiedenen Höhenstufen für die Hegegemeinschaft 656 - Lohr/Spessart (Landkreis Main-Spessart)

