

Auswertung der Verjüngungsinventur 2021 für die Hegegemeinschaft 644 - Klingenberg (Landkreis Miltenberg)  
Anzahl der erfassten Verjüngungsflächen: 32, davon ungeschützt: 29, teilweise geschützt: 1, vollständig geschützt: 2

2021

Verjüngungspflanzen ab 20 Zentimeter Höhe bis zur maximalen Verbisshöhe

Baumartengruppe	Aufgenommene Pflanzen insgesamt		Pflanzen ohne Verbiss und ohne Fegeschaden		Pflanzen mit Verbiss und/oder Fegeschaden		Pflanzen mit Leittriebverbiss		Pflanzen mit Verbiss im oberen Drittel		Pflanzen mit Fegeschaden	
	Anzahl	Anteil (%)	Anzahl	Anteil (%)	Anzahl	Anteil (%)	Anzahl	Anteil (%)	Anzahl	Anteil (%)	Anzahl	Anteil (%)
Fichte	201	8,9	176	87,6	25	12,4	6	3	23	11,4	2	1
Tanne	67	3	63	94	4	6	2	3	3	4,5	1	1,5
Kiefer	54	2,4	50	92,6	4	7,4	3	5,6	3	5,6	1	1,9
Sonst. Nadelholz	16	0,7	7	43,8	9	56,2	4	25	6	37,5	3	18,8
<b>Nadelholz gesamt</b>	<b>338</b>	<b>15</b>	<b>296</b>	<b>87,6</b>	<b>42</b>	<b>12,4</b>	<b>15</b>	<b>4,4</b>	<b>35</b>	<b>10,4</b>	<b>7</b>	<b>2,1</b>
Buche	1747	77,6	874	50	873	50	555	31,8	873	50	0	0
Eiche	10	0,4	1	10	9	90	8	80	9	90	0	0
Edellaubholz	59	2,6	26	44,1	33	55,9	21	35,6	33	55,9	0	0
Sonst. Laubholz	96	4,3	19	19,8	77	80,2	64	66,7	77	80,2	0	0
<b>Laubholz gesamt</b>	<b>1912</b>	<b>85</b>	<b>920</b>	<b>48,1</b>	<b>992</b>	<b>51,9</b>	<b>648</b>	<b>33,9</b>	<b>992</b>	<b>51,9</b>	<b>0</b>	<b>0</b>
<b>Alle Baumarten</b>	<b>2250</b>	<b>100</b>	<b>1216</b>	<b>54</b>	<b>1034</b>	<b>46</b>	<b>663</b>	<b>29,5</b>	<b>1027</b>	<b>45,6</b>	<b>7</b>	<b>0,3</b>

Verjüngungspflanzen kleiner 20 Zentimeter Höhe

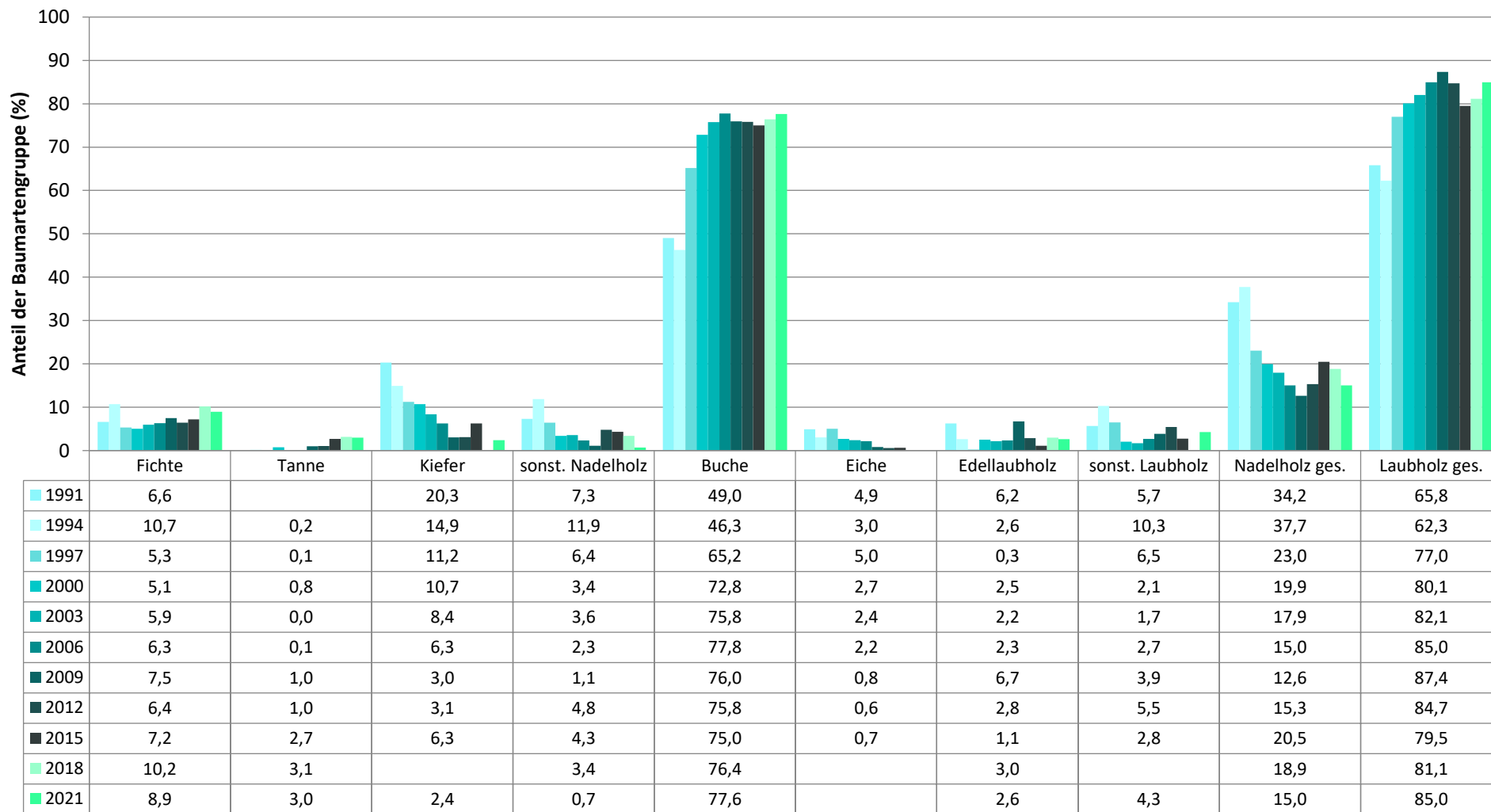
Baumartengruppe	Aufgenommene Pflanzen insgesamt		Pflanzen ohne Verbiss im oberen Drittel		Pflanzen mit Verbiss im oberen Drittel	
	Anzahl	Anteil (%)	Anzahl	Anteil (%)	Anzahl	Anteil (%)
Fichte	46	9,4	43	93,5	3	6,5
Tanne	24	4,9	20	83,3	4	16,7
Kiefer	23	4,7	22	95,7	1	4,3
Sonst. Nadelholz	15	3,1	11	73,3	4	26,7
<b>Nadelholz gesamt</b>	<b>108</b>	<b>22,2</b>	<b>96</b>	<b>88,9</b>	<b>12</b>	<b>11,1</b>
Buche	275	56,5	185	67,3	90	32,7
Eiche	51	10,5	21	41,2	30	58,8
Edellaubholz	19	3,9	8	42,1	11	57,9
Sonst. Laubholz	34	7	6	17,6	28	82,4
<b>Laubholz gesamt</b>	<b>379</b>	<b>77,8</b>	<b>220</b>	<b>58</b>	<b>159</b>	<b>42</b>
<b>Alle Baumarten</b>	<b>487</b>	<b>100</b>	<b>316</b>	<b>64,9</b>	<b>171</b>	<b>35,1</b>

Verjüngungspflanzen über Verbisshöhe (Erhebung von Fegeschäden)

Baumartengruppe	Aufgenommene Pflanzen insgesamt		Pflanzen ohne Fegeschaden		Pflanzen mit Fegeschaden	
	Anzahl	Anteil (%)	Anzahl	Anteil (%)	Anzahl	Anteil (%)
Fichte	7	3,3	7	100	0	0
Tanne	4	1,9	4	100	0	0
Kiefer	3	1,4	3	100	0	0
Sonst. Nadelholz	6	2,9	3	50	3	50
<b>Nadelholz gesamt</b>	<b>20</b>	<b>9,5</b>	<b>17</b>	<b>85</b>	<b>3</b>	<b>15</b>
Buche	152	72,4	152	100	0	0
Eiche	0	0	0	0	0	0
Edellaubholz	16	7,6	16	100	0	0
Sonst. Laubholz	22	10,5	22	100	0	0
<b>Laubholz gesamt</b>	<b>190</b>	<b>90,5</b>	<b>190</b>	<b>100</b>	<b>0</b>	<b>0</b>
<b>Alle Baumarten</b>	<b>210</b>	<b>100</b>	<b>207</b>	<b>98,6</b>	<b>3</b>	<b>1,4</b>

**Zeitreihe der Baumartenanteile der aufgenommenen Verjüngungspflanzen**  
**Höhenbereich: ab 20 Zentimeter Höhe bis zur maximalen Verbisshöhe**  
**Hegegemeinschaft 644 - Klingenberg (Landkreis Miltenberg)**

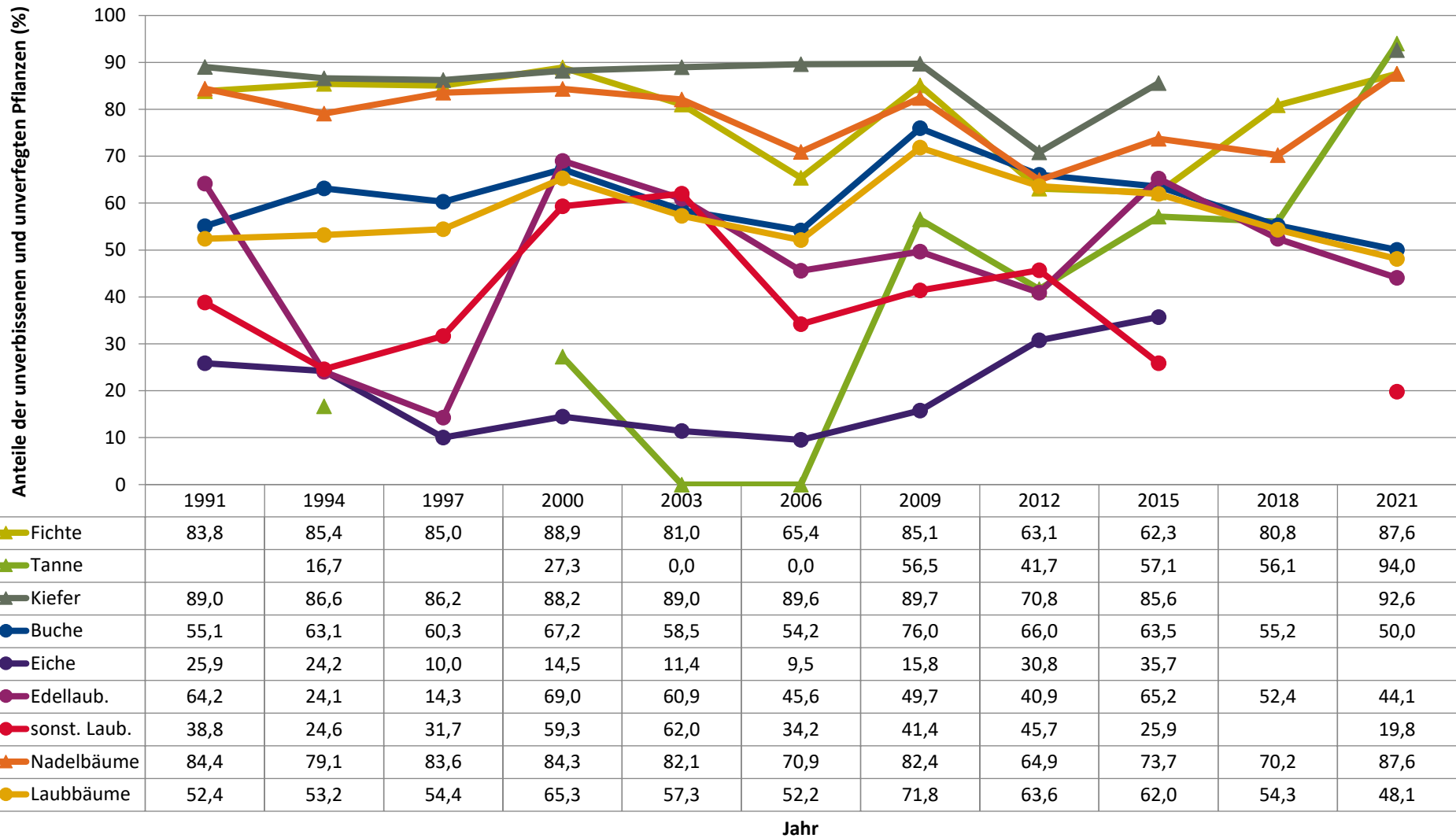
2021



Baumartengruppe

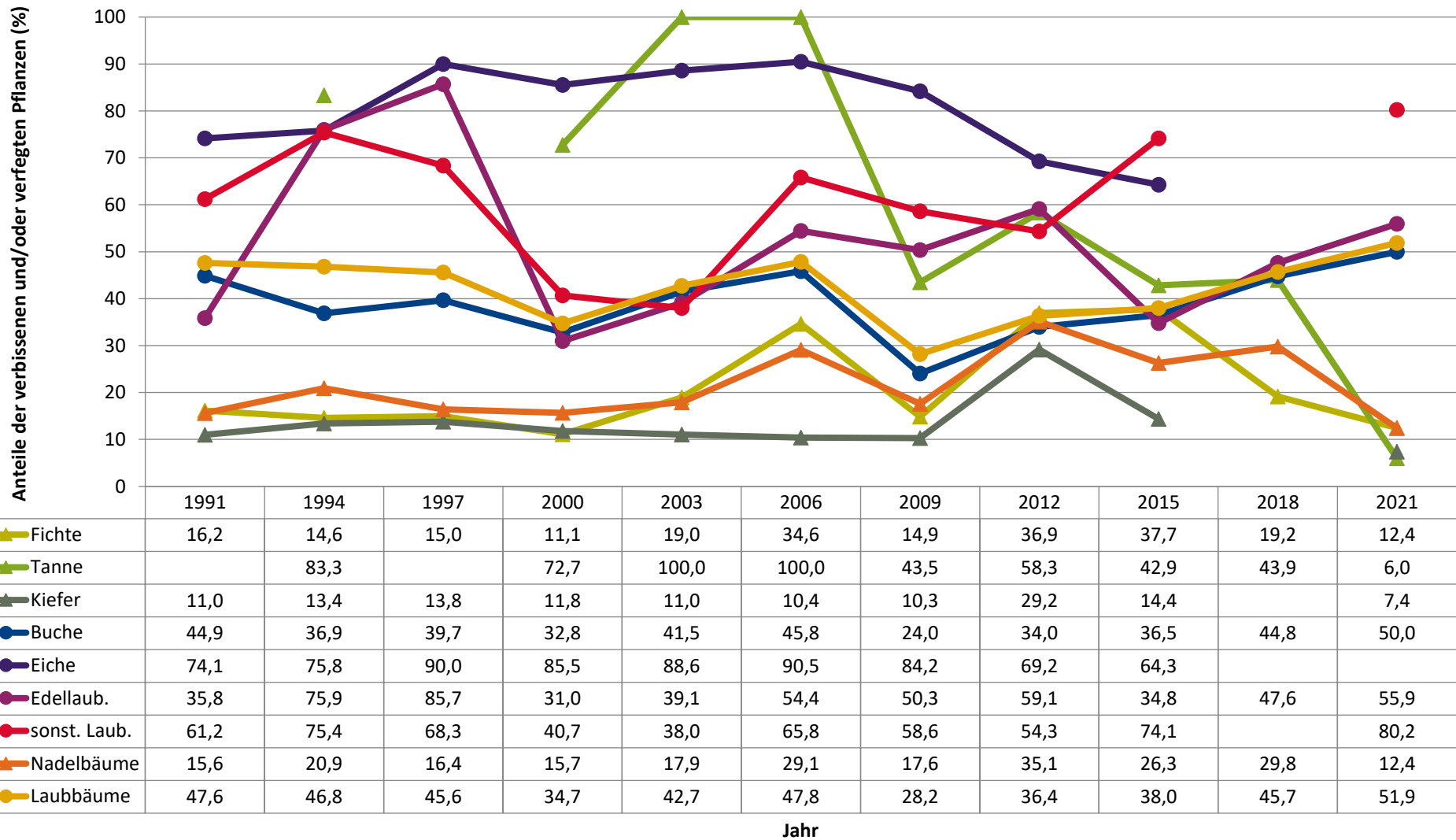
**Zeitreihe der Anteile der Pflanzen ohne Verbiss und ohne Fegeschäden  
Höhenbereich: ab 20 Zentimeter bis zur maximalen Verbisshöhe  
Hegegemeinschaft 644 - Klingenberg (Landkreis Miltenberg)**

2021

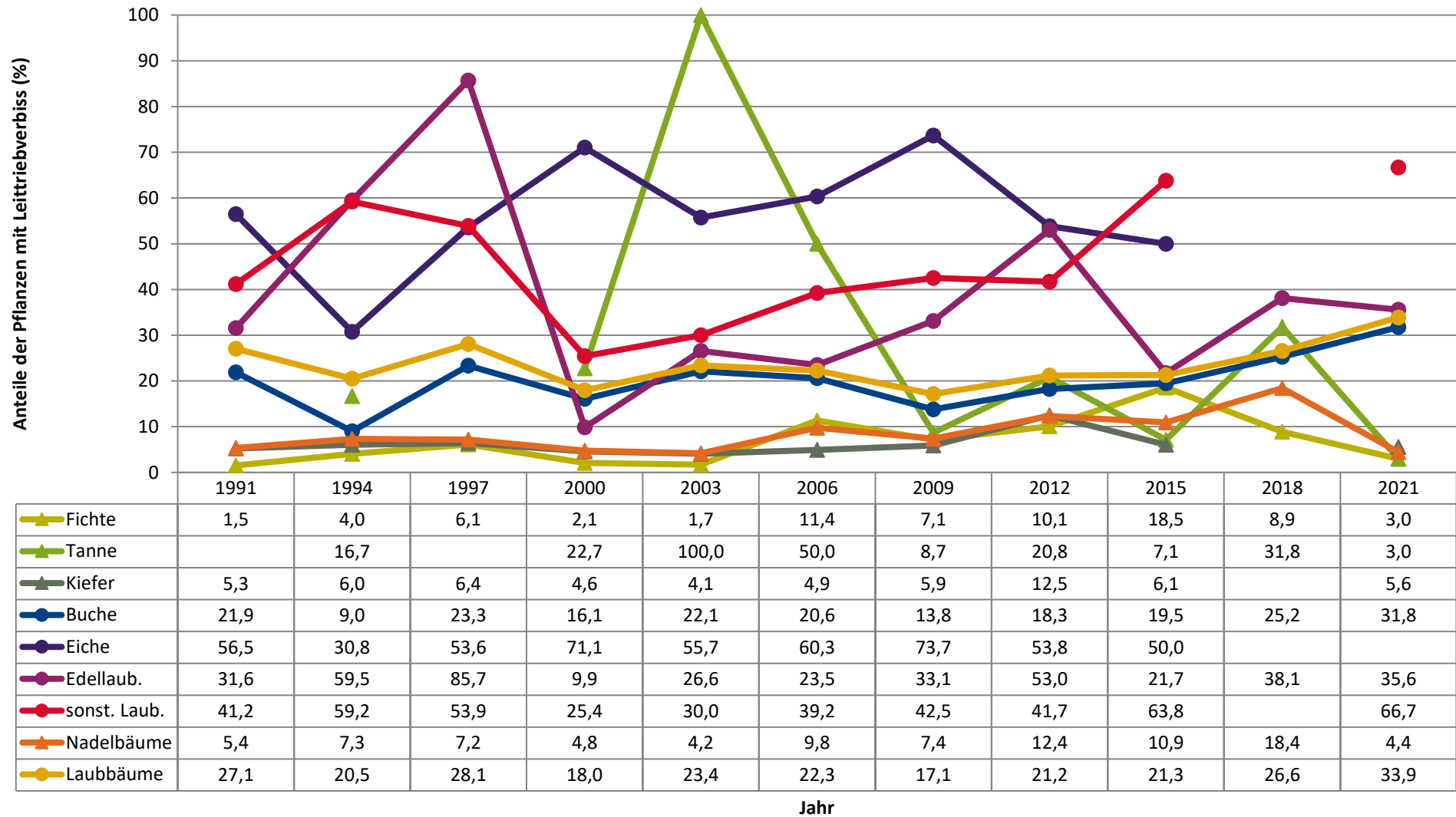


**Zeitreihe der Anteile der Pflanzen mit Verbiss und/oder Fegeschäden**  
**Höhenbereich: ab 20 Zentimeter bis zur maximalen Verbisshöhe**  
**Hegegemeinschaft 644 - Klingenberg (Landkreis Miltenberg)**

2021



**Zeitreihe der Anteile der Pflanzen mit Leittriebverbiss**  
**Höhenbereich: ab 20 Zentimeter bis zur maximalen Verbisshöhe**  
**Hegegemeinschaft 644 - Klingenberg (Landkreis Miltenberg)**

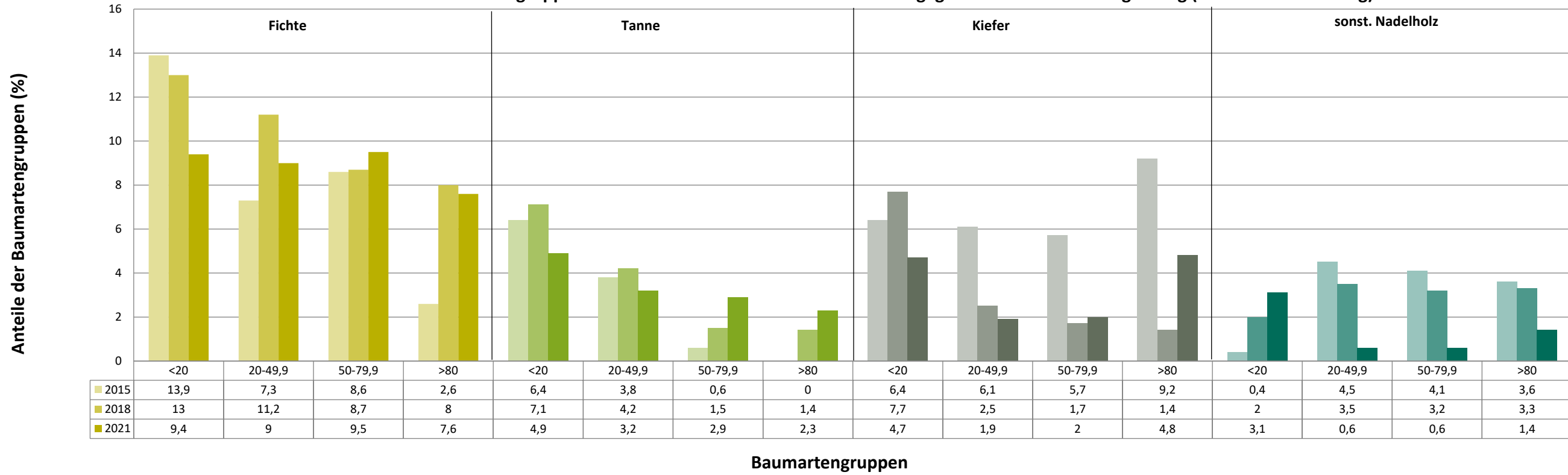


**Anteile der Baumartengruppen in den verschiedenen Höhenstufen**  
**Verteilung der Pflanzen ab 20 Zentimeter bis zur maximalen Verbisshöhe auf drei Höhenstufen**  
**Hegegemeinschaft 644 - Klingenberg (Landkreis Miltenberg)**

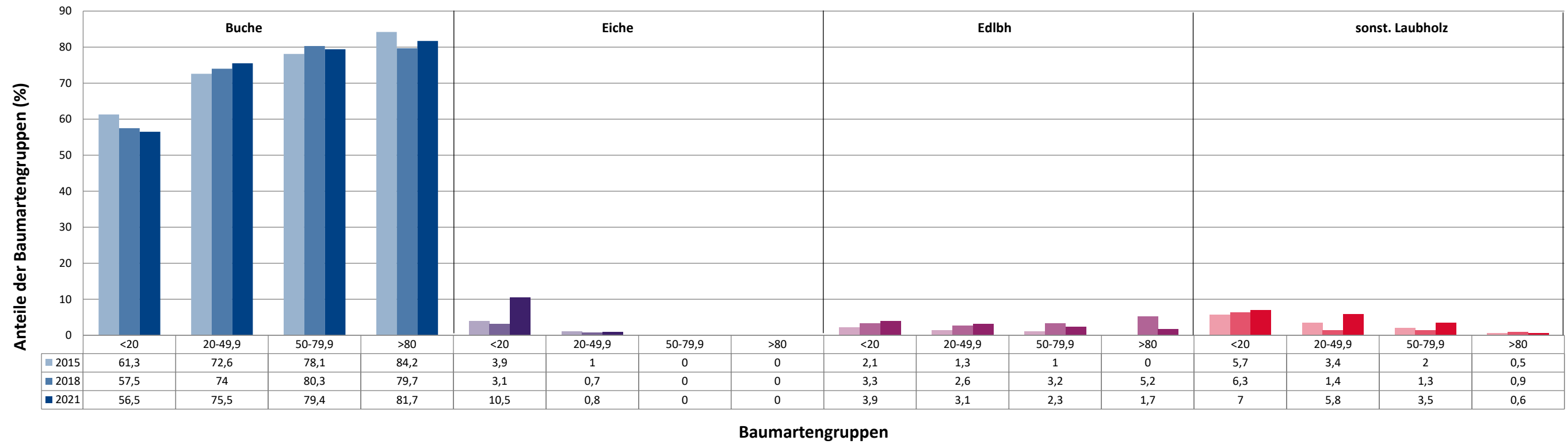
2021

Baumartengruppe	Aufgenommene Pflanzen insgesamt						Pflanzen ohne Verbiss und ohne Fegeschaden						Pflanzen mit Verbiss und/oder Fegeschaden					
	20 - 49,9 cm		50 - 79,9 cm		80 cm - max. Verbisshöhe		20 - 49,9 cm		50 - 79,9 cm		80 cm - max. Verbisshöhe		20 - 49,9 cm		50 - 79,9 cm		80 cm - max. Verbisshöhe	
	Anzahl	Anteil (%)	Anzahl	Anteil (%)	Anzahl	Anteil (%)	Anzahl	Anteil (%)	Anzahl	Anteil (%)	Anzahl	Anteil (%)	Anzahl	Anteil (%)	Anzahl	Anteil (%)	Anzahl	Anteil (%)
Fichte	111	9	63	9,5	27	7,6	98	88,3	56	88,9	22	81,5	13	11,7	7	11,1	5	18,5
Tanne	40	3,2	19	2,9	8	2,3	37	92,5	19	100	7	87,5	3	7,5	0	0	1	12,5
Kiefer	24	1,9	13	2	17	4,8	22	91,7	12	92,3	16	94,1	2	8,3	1	7,7	1	5,9
Sonstiges Nadelholz	7	0,6	4	0,6	5	1,4	5	71,4	1	25	1	20	2	28,6	3	75	4	80
Nadelholz gesamt	182	14,8	99	14,9	57	16,1	162	89	88	88,9	46	80,7	20	11	11	11,1	11	19,3
Buche	930	75,5	527	79,4	290	81,7	477	51,3	230	43,6	167	57,6	453	48,7	297	56,4	123	42,4
Eiche	10	0,8	0	0	0	0	1	10	0	0	0	0	9	90	0	0	0	0
Edellaubholz	38	3,1	15	2,3	6	1,7	17	44,7	7	46,7	2	33,3	21	55,3	8	53,3	4	66,7
Sonstiges Laubholz	71	5,8	23	3,5	2	0,6	13	18,3	5	21,7	1	50	58	81,7	18	78,3	1	50
Laubholz gesamt	1049	85,2	565	85,1	298	83,9	508	48,4	242	42,8	170	57	541	51,6	323	57,2	128	43
Alle Baumarten	1231	100	664	100	355	100	670	54,4	330	49,7	216	60,8	561	45,6	334	50,3	139	39,2

Anteile der Baumartengruppen in verschiedenen Höhenstufen für die Hegegemeinschaft 644 - Klingenberg (Landkreis Miltenberg)



Anteile der Baumartengruppen in verschiedenen Höhenstufen für die Hegegemeinschaft 644 - Klingenberg (Landkreis Miltenberg)





Anteile der Baumartengruppen in verschiedenen Höhenstufen für die Hegegemeinschaft 644 - Klingenberg (Landkreis Miltenberg)

