

Auswertung der Verjüngungsinventur 2021 für die Hegegemeinschaft 643 - Obernburg (Landkreis Miltenberg)
Anzahl der erfassten Verjüngungsflächen: 33, davon ungeschützt: 28, teilweise geschützt: 4, vollständig geschützt: 1

2021

Verjüngungspflanzen ab 20 Zentimeter Höhe bis zur maximalen Verbisshöhe

Baumartengruppe	Aufgenommene Pflanzen insgesamt		Pflanzen ohne Verbiss und ohne Fegeschaden		Pflanzen mit Verbiss und/oder Fegeschaden		Pflanzen mit Leittriebverbiss		Pflanzen mit Verbiss im oberen Drittel		Pflanzen mit Fegeschaden	
	Anzahl	Anteil (%)	Anzahl	Anteil (%)	Anzahl	Anteil (%)	Anzahl	Anteil (%)	Anzahl	Anteil (%)	Anzahl	Anteil (%)
Fichte	72	3	67	93,1	5	6,9	2	2,8	5	6,9	0	0
Tanne	96	4	73	76	23	24	9	9,4	23	24	0	0
Kiefer	17	0,7	15	88,2	2	11,8	1	5,9	1	5,9	1	5,9
Sonst. Nadelholz	195	8,1	163	83,6	32	16,4	12	6,2	26	13,3	10	5,1
Nadelholz gesamt	380	15,8	318	83,7	62	16,3	24	6,3	55	14,5	11	2,9
Buche	1661	69,2	1238	74,5	423	25,5	110	6,6	405	24,4	20	1,2
Eiche	4	0,2	3	75	1	25	0	0	1	25	0	0
Edellaubholz	297	12,4	229	77,1	68	22,9	34	11,4	67	22,6	1	0,3
Sonst. Laubholz	58	2,4	46	79,3	12	20,7	4	6,9	12	20,7	1	1,7
Laubholz gesamt	2020	84,2	1516	75	504	25	148	7,3	485	24	22	1,1
Alle Baumarten	2400	100	1834	76,4	566	23,6	172	7,2	540	22,5	33	1,4

Verjüngungspflanzen kleiner 20 Zentimeter Höhe

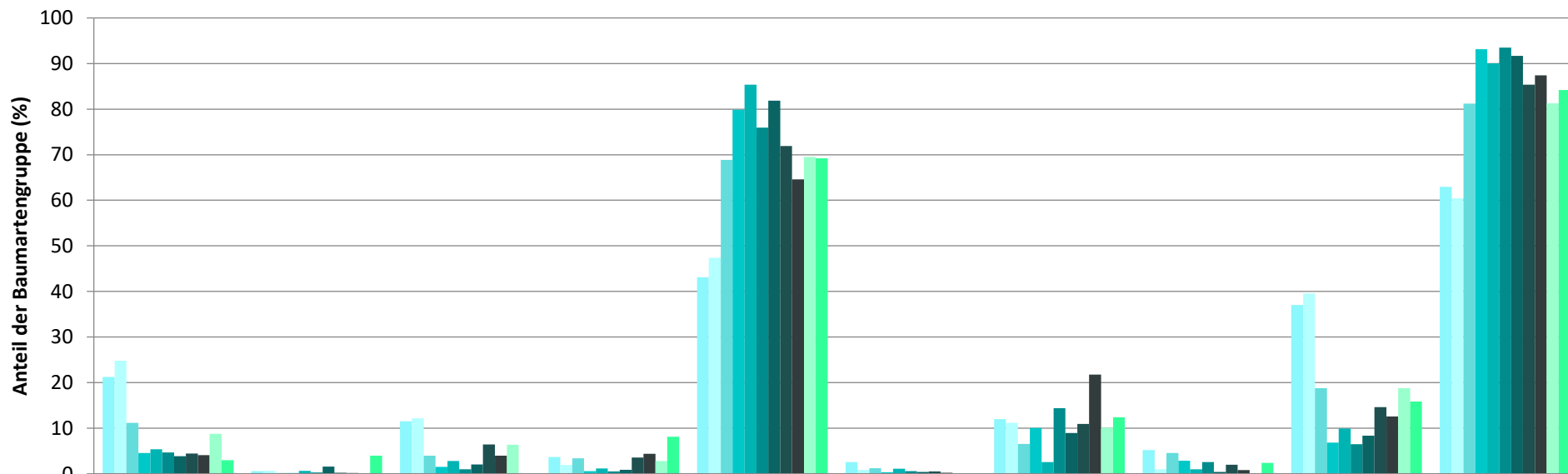
Baumartengruppe	Aufgenommene Pflanzen insgesamt		Pflanzen ohne Verbiss im oberen Drittel		Pflanzen mit Verbiss im oberen Drittel	
	Anzahl	Anteil (%)	Anzahl	Anteil (%)	Anzahl	Anteil (%)
Fichte	31	6,4	28	90,3	3	9,7
Tanne	50	10,4	43	86	7	14
Kiefer	14	2,9	13	92,9	1	7,1
Sonst. Nadelholz	56	11,6	50	89,3	6	10,7
Nadelholz gesamt	151	31,4	134	88,7	17	11,3
Buche	211	43,9	181	85,8	30	14,2
Eiche	27	5,6	20	74,1	7	25,9
Edellaubholz	69	14,3	49	71	20	29
Sonst. Laubholz	23	4,8	21	91,3	2	8,7
Laubholz gesamt	330	68,6	271	82,1	59	17,9
Alle Baumarten	481	100	405	84,2	76	15,8

Verjüngungspflanzen über Verbisshöhe (Erhebung von Fegeschäden)

Baumartengruppe	Aufgenommene Pflanzen insgesamt		Pflanzen ohne Fegeschaden		Pflanzen mit Fegeschaden	
	Anzahl	Anteil (%)	Anzahl	Anteil (%)	Anzahl	Anteil (%)
Fichte	0	0	0	0	0	0
Tanne	2	2,8	2	100	0	0
Kiefer	0	0	0	0	0	0
Sonst. Nadelholz	1	1,4	0	0	1	100
Nadelholz gesamt	3	4,2	2	66,7	1	33,3
Buche	63	87,5	56	88,9	7	11,1
Eiche	0	0	0	0	0	0
Edellaubholz	6	8,3	4	66,7	2	33,3
Sonst. Laubholz	0	0	0	0	0	0
Laubholz gesamt	69	95,8	60	87	9	13
Alle Baumarten	72	100	62	86,1	10	13,9

Zeitreihe der Baumartenanteile der aufgenommenen Verjüngungspflanzen
Höhenbereich: ab 20 Zentimeter Höhe bis zur maximalen Verbisshöhe
Hegegemeinschaft 643 - Obernburg (Landkreis Miltenberg)

2021

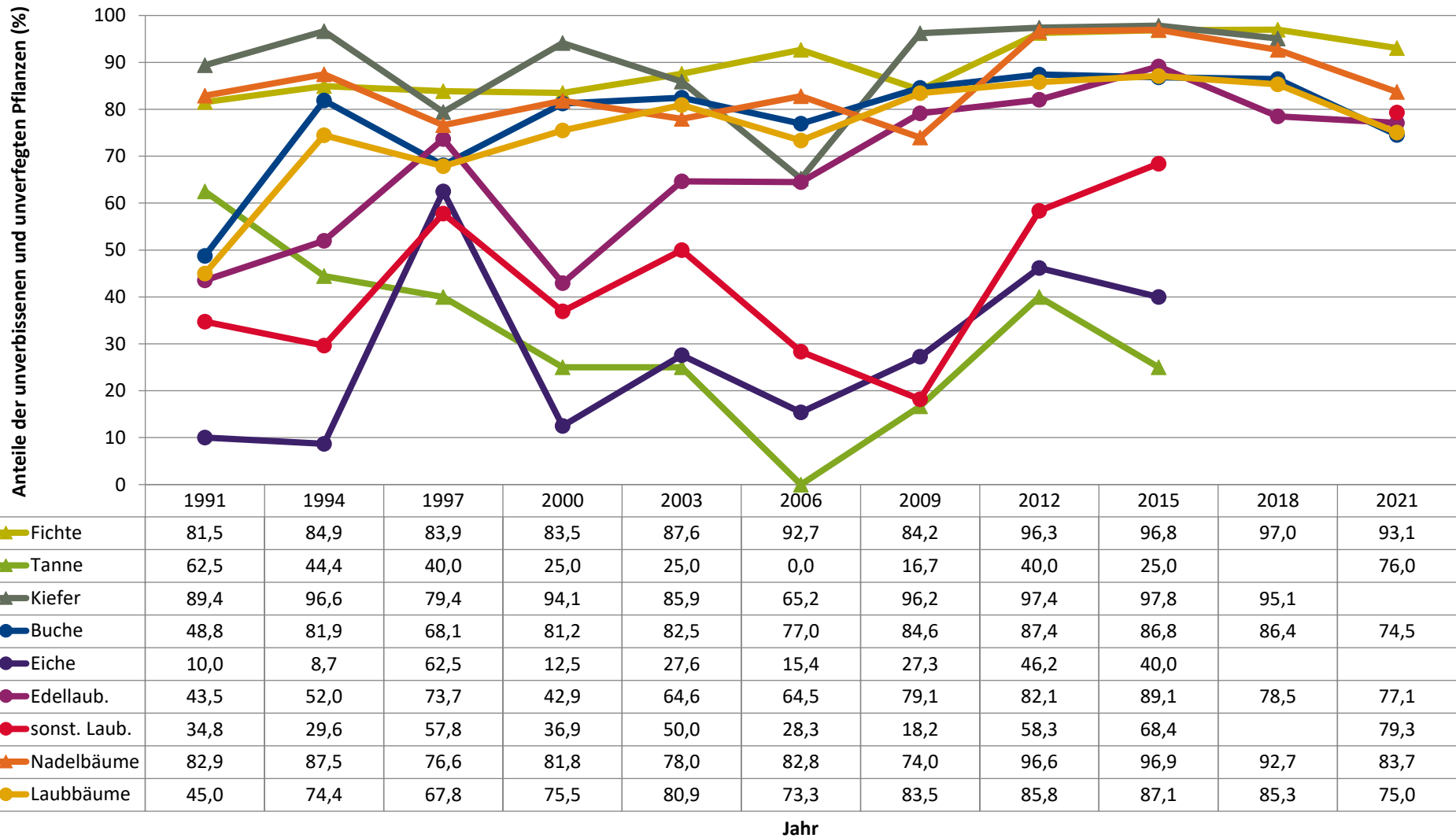


	Fichte	Tanne	Kiefer	sonst. Nadelholz	Buche	Eiche	Edellaubholz	sonst. Laubholz	Nadelholz ges.	Laubholz ges.
1991	21,3	0,6	11,5	3,7	43,1	2,6	12,0	5,2	37,0	63,0
1994	24,8	0,7	12,1	1,9	47,4	0,9	11,2	1,0	39,6	60,4
1997	11,2	0,2	4,0	3,4	68,9	1,3	6,5	4,5	18,8	81,2
2000	4,6	0,2	1,5	0,6	79,9	0,4	10,0	2,9	6,8	93,2
2003	5,4	0,6	2,8	1,2	85,3	1,1	2,5	1,0	10,0	90,0
2006	4,7	0,3	1,0	0,5	76,0	0,6	14,4	2,6	6,5	93,5
2009	3,8	1,6	2,0	0,9	81,9	0,4	9,0	0,4	8,3	91,7
2012	4,5	0,2	6,4	3,5	71,9	0,5	10,9	2,0	14,6	85,4
2015	4,1	0,2	4,0	4,4	64,6	0,2	21,8	0,8	12,6	87,4
2018	8,8		6,4	2,8	69,5		10,1		18,8	81,2
2021	3,0	4,0		8,1	69,2		12,4	2,4	15,8	84,2

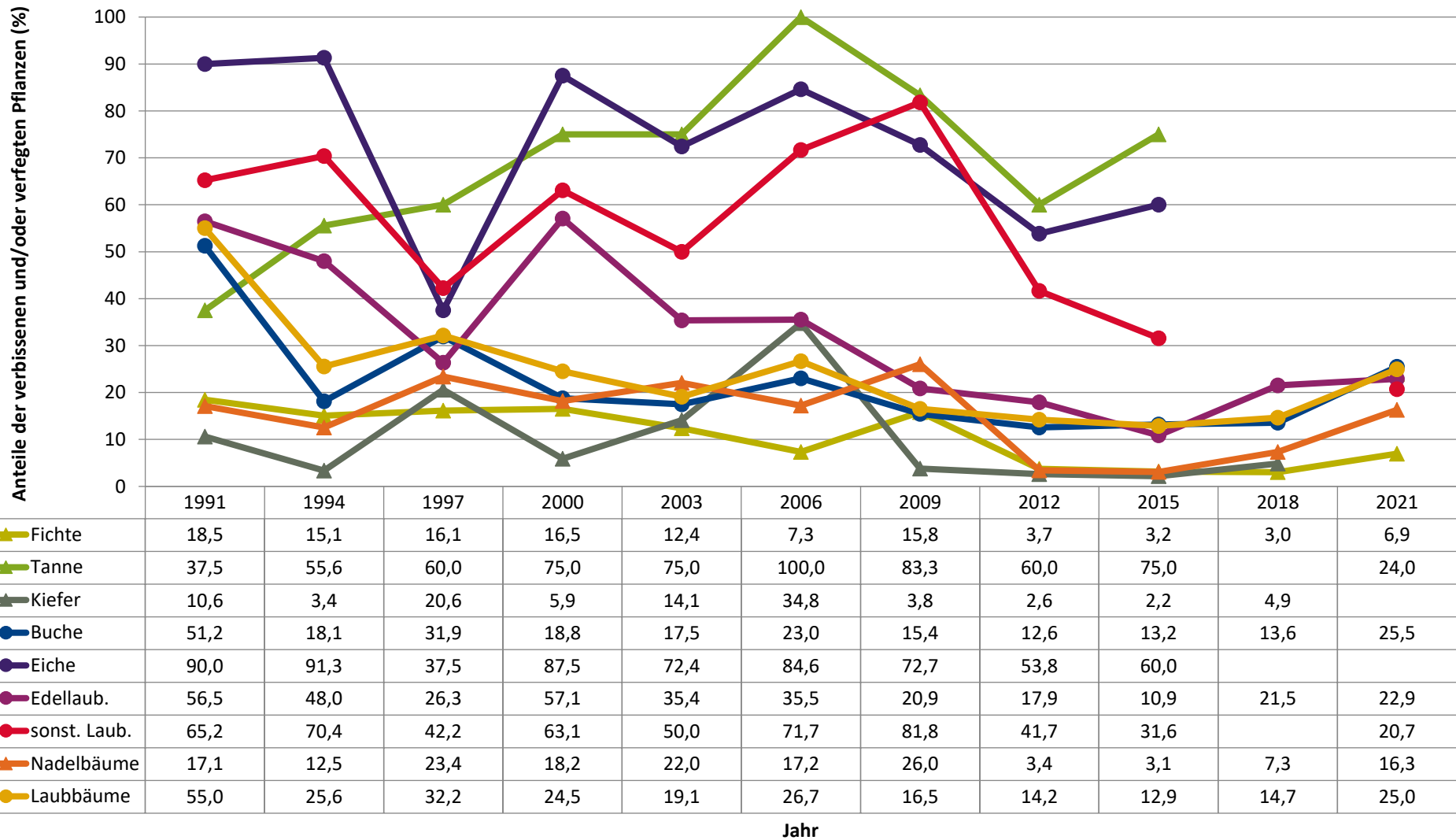
Baumartengruppe

**Zeitreihe der Anteile der Pflanzen ohne Verbiss und ohne Fegeschäden
Höhenbereich: ab 20 Zentimeter bis zur maximalen Verbisshöhe
Hegegemeinschaft 643 - Obernburg (Landkreis Miltenberg)**

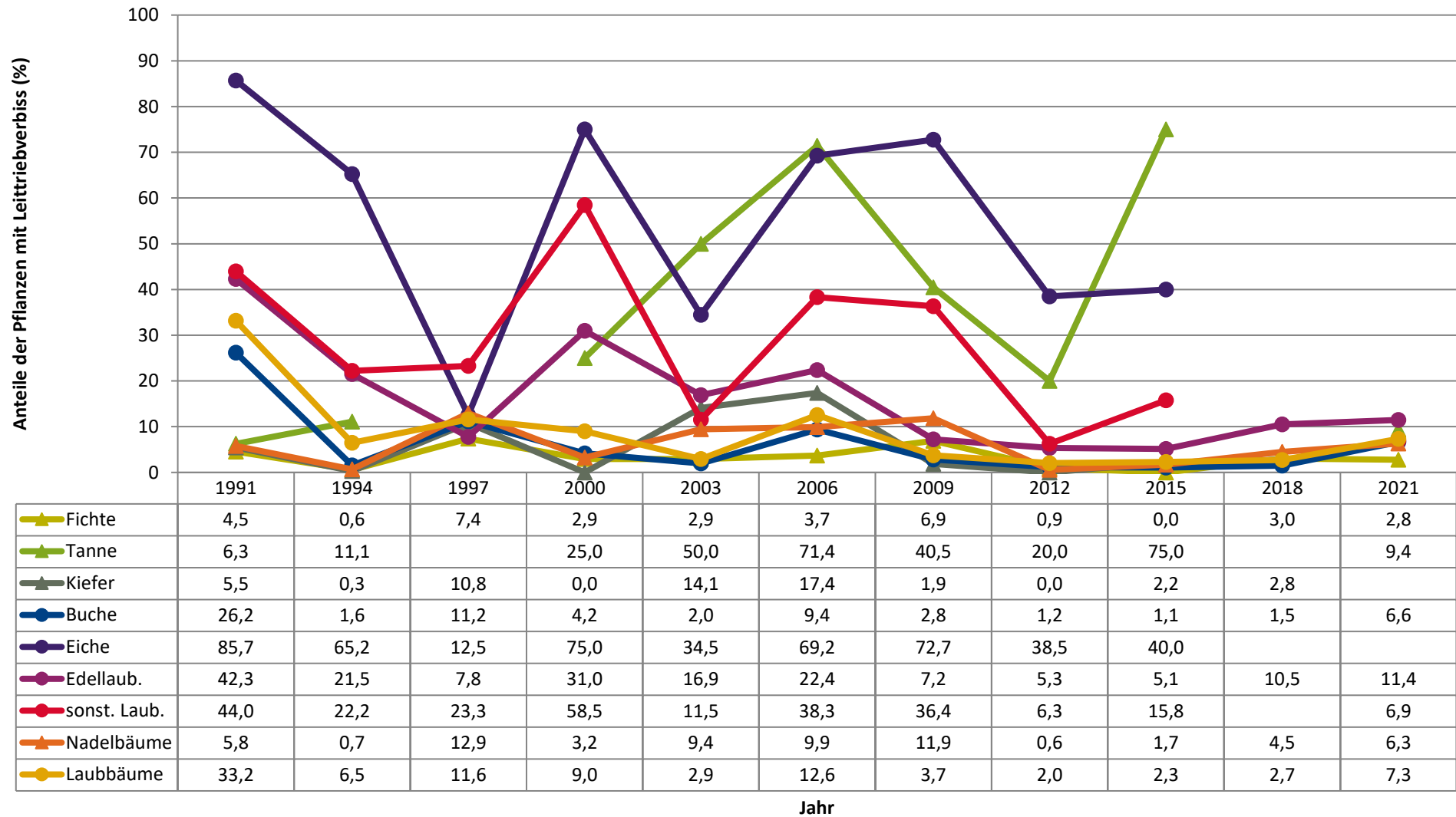
2021



Zeitreihe der Anteile der Pflanzen mit Verbiss und/oder Fegeschäden
Höhenbereich: ab 20 Zentimeter bis zur maximalen Verbisshöhe
Hegegemeinschaft 643 - Obernburg (Landkreis Miltenberg)



Zeitreihe der Anteile der Pflanzen mit Leittriebverbiss
Höhenbereich: ab 20 Zentimeter bis zur maximalen Verbisshöhe
Hegegemeinschaft 643 - Obernburg (Landkreis Miltenberg)

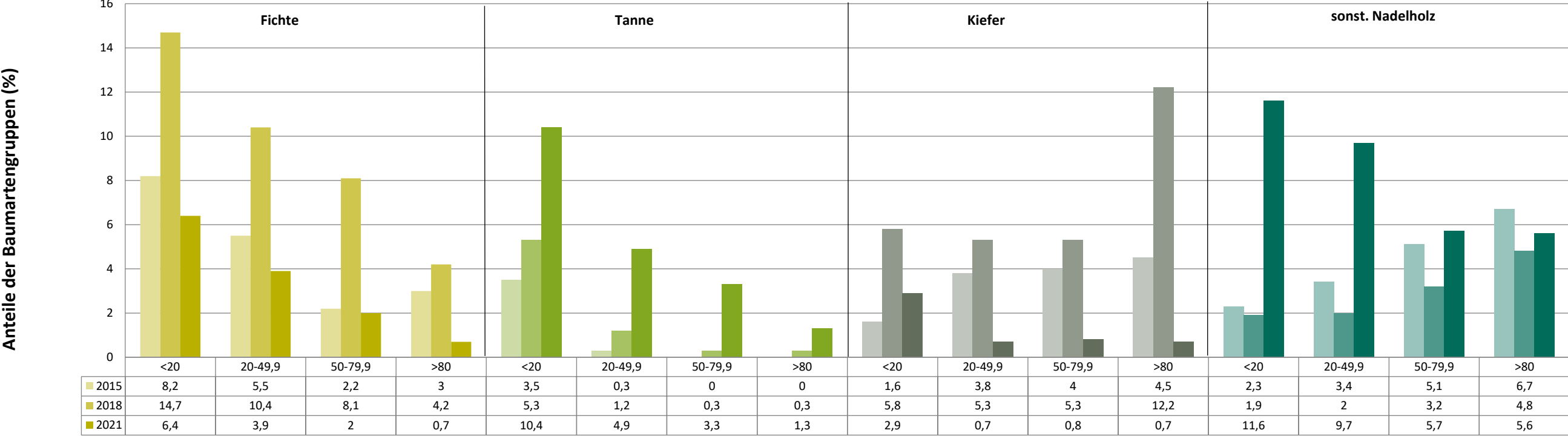


Anteile der Baumartengruppen in den verschiedenen Höhenstufen
Verteilung der Pflanzen ab 20 Zentimeter bis zur maximalen Verbisshöhe auf drei Höhenstufen
Hegegemeinschaft 643 - Obernburg (Landkreis Miltenberg)

2021

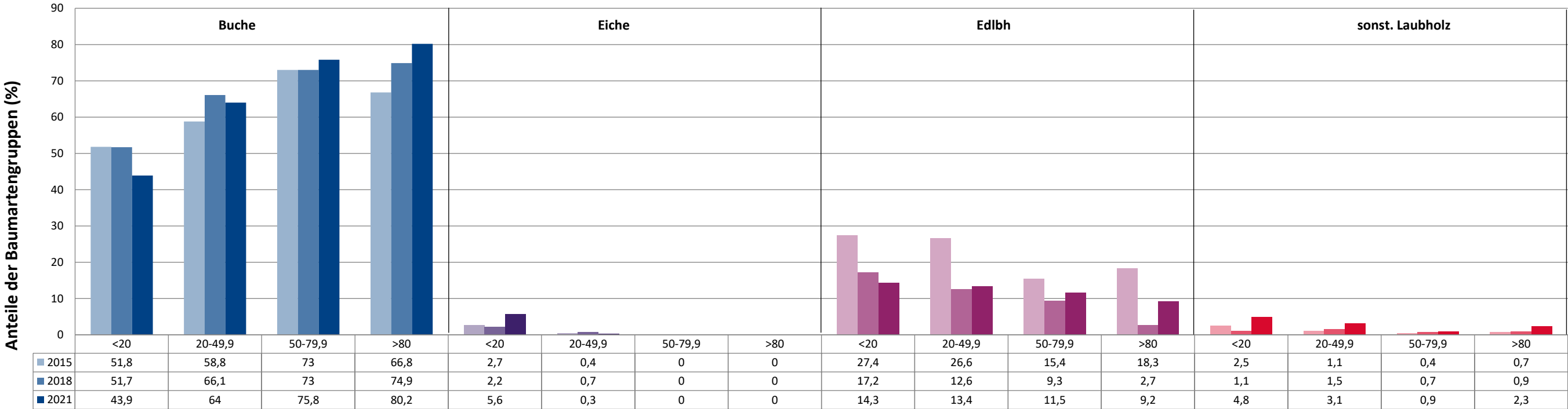
Baumartengruppe	Aufgenommene Pflanzen insgesamt						Pflanzen ohne Verbiss und ohne Fegeschaden						Pflanzen mit Verbiss und/oder Fegeschaden					
	20 - 49,9 cm		50 - 79,9 cm		80 cm - max. Verbisshöhe		20 - 49,9 cm		50 - 79,9 cm		80 cm - max. Verbisshöhe		20 - 49,9 cm		50 - 79,9 cm		80 cm - max. Verbisshöhe	
	Anzahl	Anteil (%)	Anzahl	Anteil (%)	Anzahl	Anteil (%)	Anzahl	Anteil (%)	Anzahl	Anteil (%)	Anzahl	Anteil (%)	Anzahl	Anteil (%)	Anzahl	Anteil (%)	Anzahl	Anteil (%)
Fichte	57	3,9	13	2	2	0,7	54	94,7	11	84,6	2	100	3	5,3	2	15,4	0	0
Tanne	71	4,9	21	3,3	4	1,3	53	74,6	17	81	3	75	18	25,4	4	19	1	25
Kiefer	10	0,7	5	0,8	2	0,7	10	100	3	60	2	100	0	0	2	40	0	0
Sonstiges Nadelholz	141	9,7	37	5,7	17	5,6	119	84,4	33	89,2	11	64,7	22	15,6	4	10,8	6	35,3
Nadelholz gesamt	279	19,2	76	11,8	25	8,3	236	84,6	64	84,2	18	72	43	15,4	12	15,8	7	28
Buche	930	64	488	75,8	243	80,2	728	78,3	357	73,2	153	63	202	21,7	131	26,8	90	37
Eiche	4	0,3	0	0	0	0	3	75	0	0	0	0	1	25	0	0	0	0
Edellaubholz	195	13,4	74	11,5	28	9,2	148	75,9	56	75,7	25	89,3	47	24,1	18	24,3	3	10,7
Sonstiges Laubholz	45	3,1	6	0,9	7	2,3	35	77,8	4	66,7	7	100	10	22,2	2	33,3	0	0
Laubholz gesamt	1174	80,8	568	88,2	278	91,7	914	77,9	417	73,4	185	66,5	260	22,1	151	26,6	93	33,5
Alle Baumarten	1453	100	644	100	303	100	1150	79,1	481	74,7	203	67	303	20,9	163	25,3	100	33

Anteile der Baumartengruppen in verschiedenen Höhenstufen für die Hegegemeinschaft 643 - Obernburg (Landkreis Miltenberg)



Baumartengruppen

Anteile der Baumartengruppen in verschiedenen Höhenstufen für die Hegegemeinschaft 643 - Obernburg (Landkreis Miltenberg)



Baumartengruppen

Anteile der Baumartengruppen in verschiedenen Höhenstufen für die Hegegemeinschaft 643 - Obernburg (Landkreis Miltenberg)

