

Auswertung der Verjüngungsinventur 2021 für die Hegegemeinschaft 572 - Rothenbuch (Landkreis Aschaffenburg)

2021

Anzahl der erfassten Verjüngungsflächen: 36, davon ungeschützt: 30, teilweise geschützt: 1, vollständig geschützt: 5

Verjüngungspflanzen ab 20 Zentimeter Höhe bis zur maximalen Verbisshöhe

Baumartengruppe	Aufgenommene Pflanzen insgesamt		Pflanzen ohne Verbiss und ohne Fegeschaden		Pflanzen mit Verbiss und/oder Fegeschaden		Pflanzen mit Leittriebverbiss		Pflanzen mit Verbiss im oberen Drittel		Pflanzen mit Fegeschaden	
	Anzahl	Anteil (%)	Anzahl	Anteil (%)	Anzahl	Anteil (%)	Anzahl	Anteil (%)	Anzahl	Anteil (%)	Anzahl	Anteil (%)
Fichte	1065	45,8	862	80,9	203	19,1	19	1,8	203	19,1	1	0,1
Tanne	3	0,1	0	0	3	100	2	66,7	3	100	0	0
Kiefer	10	0,4	6	60	4	40	3	30	4	40	0	0
Sonst. Nadelholz	185	8	101	54,6	84	45,4	49	26,5	78	42,2	8	4,3
Nadelholz gesamt	1263	54,3	969	76,7	294	23,3	73	5,8	288	22,8	9	0,7
Buche	1052	45,2	631	60	421	40	176	16,7	421	40	1	0,1
Eiche	6	0,3	3	50	3	50	2	33,3	3	50	0	0
Edellaubholz	0	0	0	0	0	0	0	0	0	0	0	0
Sonst. Laubholz	4	0,2	1	25	3	75	1	25	3	75	0	0
Laubholz gesamt	1062	45,7	635	59,8	427	40,2	179	16,9	427	40,2	1	0,1
Alle Baumarten	2325	100	1604	69	721	31	252	10,8	715	30,8	10	0,4

Verjüngungspflanzen kleiner 20 Zentimeter Höhe

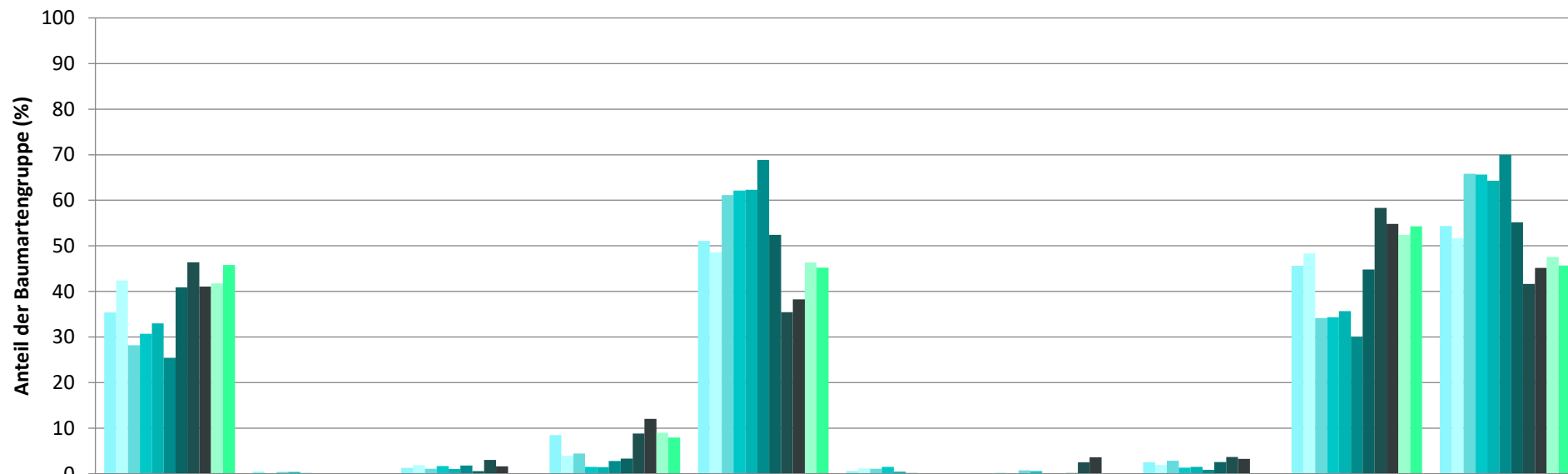
Baumartengruppe	Aufgenommene Pflanzen insgesamt		Pflanzen ohne Verbiss im oberen Drittel		Pflanzen mit Verbiss im oberen Drittel	
	Anzahl	Anteil (%)	Anzahl	Anteil (%)	Anzahl	Anteil (%)
Fichte	136	47,4	126	92,6	10	7,4
Tanne	7	2,4	7	100	0	0
Kiefer	1	0,3	1	100	0	0
Sonst. Nadelholz	20	7	14	70	6	30
Nadelholz gesamt	164	57,1	148	90,2	16	9,8
Buche	111	38,7	91	82	20	18
Eiche	10	3,5	5	50	5	50
Edellaubholz	1	0,3	1	100	0	0
Sonst. Laubholz	1	0,3	0	0	1	100
Laubholz gesamt	123	42,9	97	78,9	26	21,1
Alle Baumarten	287	100	245	85,4	42	14,6

Verjüngungspflanzen über Verbisshöhe (Erhebung von Fegeschäden)

Baumartengruppe	Aufgenommene Pflanzen insgesamt		Pflanzen ohne Fegeschaden		Pflanzen mit Fegeschaden	
	Anzahl	Anteil (%)	Anzahl	Anteil (%)	Anzahl	Anteil (%)
Fichte	23	15,4	22	95,7	1	4,3
Tanne	0	0	0	0	0	0
Kiefer	0	0	0	0	0	0
Sonst. Nadelholz	39	26,2	23	59	16	41
Nadelholz gesamt	62	41,6	45	72,6	17	27,4
Buche	87	58,4	87	100	0	0
Eiche	0	0	0	0	0	0
Edellaubholz	0	0	0	0	0	0
Sonst. Laubholz	0	0	0	0	0	0
Laubholz gesamt	87	58,4	87	100	0	0
Alle Baumarten	149	100	132	88,6	17	11,4

Zeitreihe der Baumartenanteile der aufgenommenen Verjüngungspflanzen
Höhenbereich: ab 20 Zentimeter Höhe bis zur maximalen Verbisshöhe
Hegegemeinschaft 572 - Rothenbuch (Landkreis Aschaffenburg)

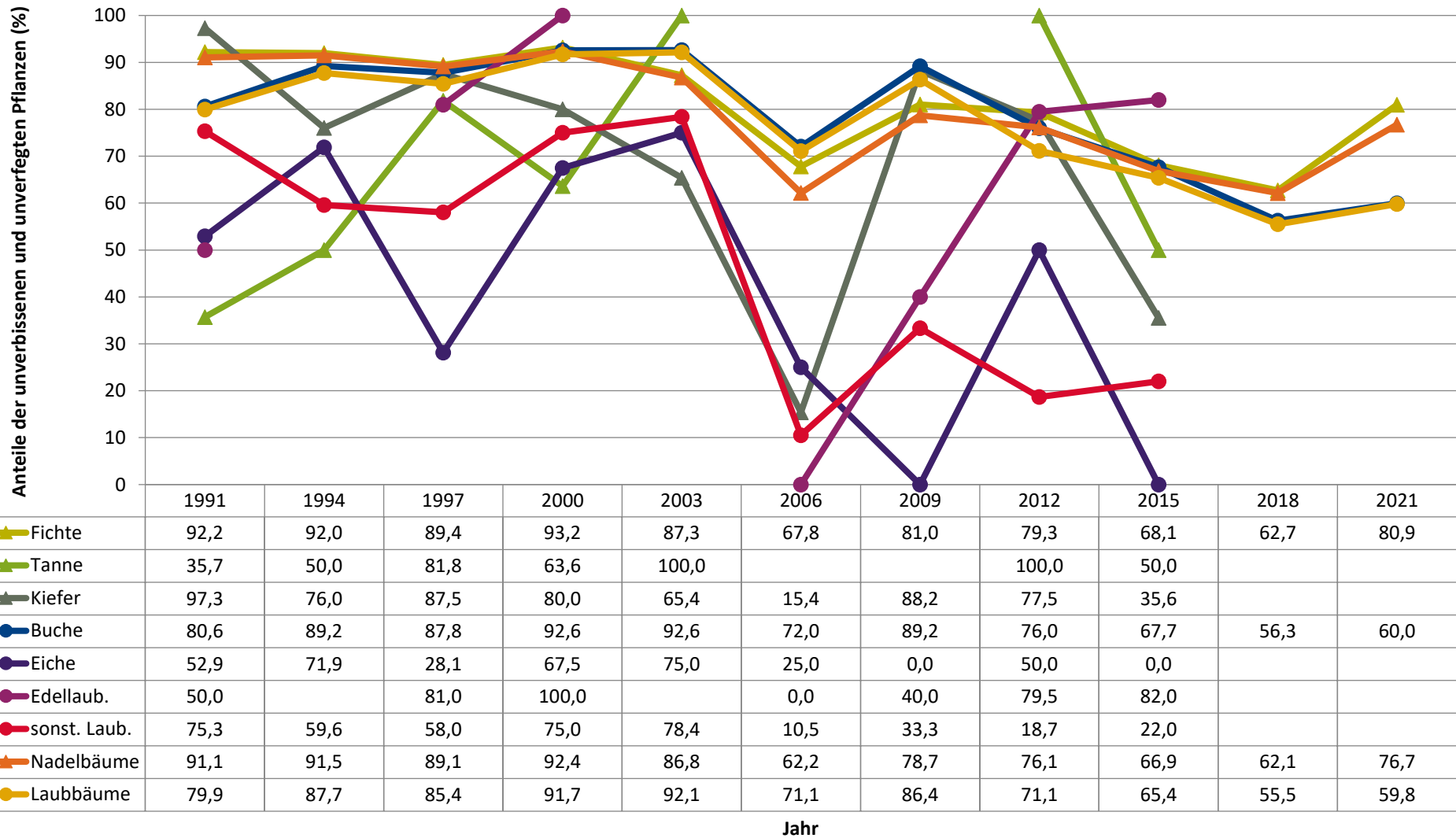
2021



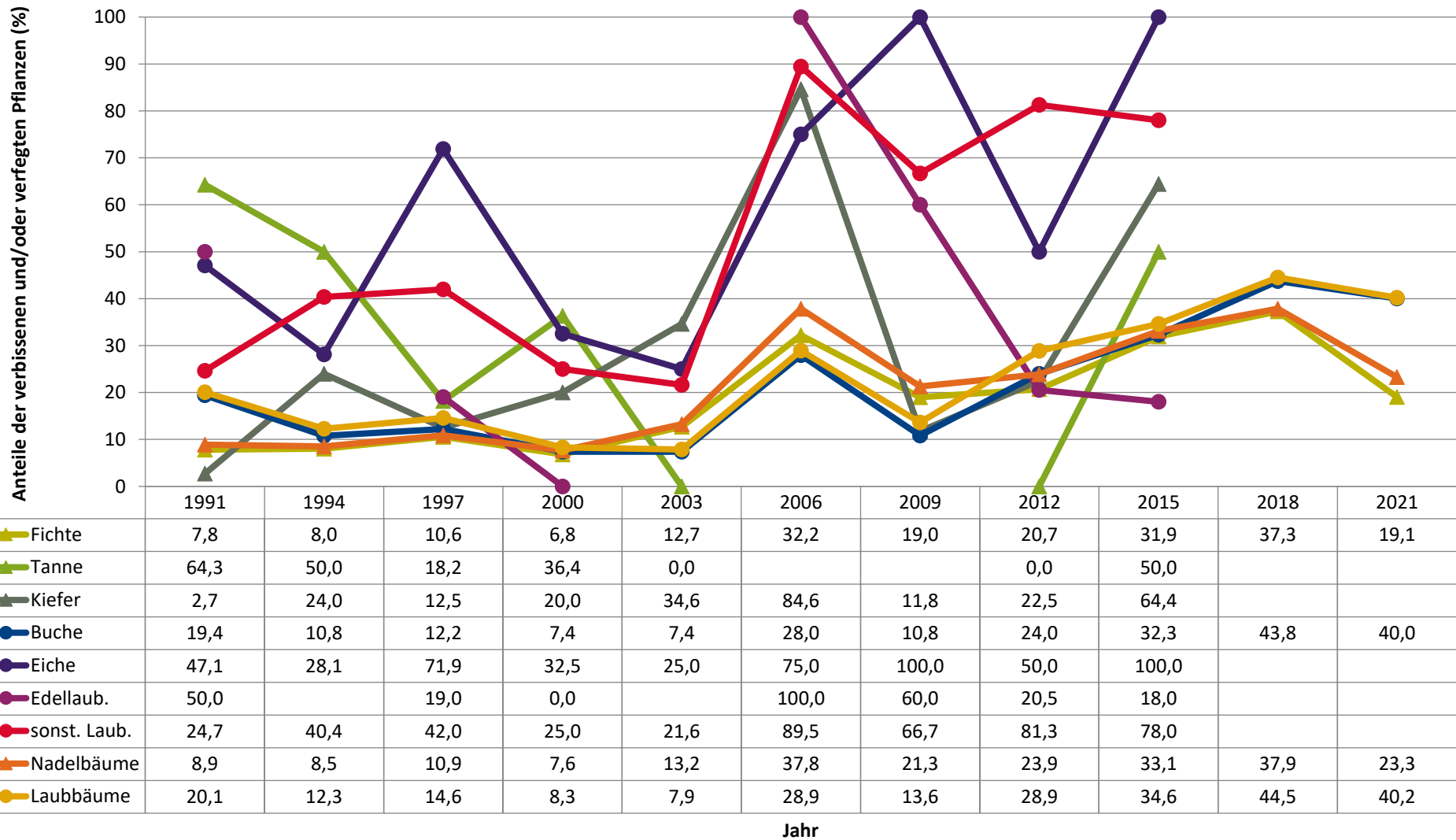
	Fichte	Tanne	Kiefer	sonst. Nadelholz	Buche	Eiche	Edellaubholz	sonst. Laubholz	Nadelholz ges.	Laubholz ges.
1991	35,4	0,5	1,3	8,5	51,1	0,6	0,2	2,5	45,6	54,4
1994	42,4	0,1	1,9	3,9	48,6	1,2		1,9	48,3	51,7
1997	28,2	0,4	1,1	4,5	61,1	1,1	0,7	2,8	34,2	65,8
2000	30,7	0,4	1,7	1,5	62,1	1,5	0,6	1,4	34,4	65,6
2003	33,0	0,2	1,1	1,5	62,3	0,5		1,5	35,7	64,3
2006	25,4		1,8	2,8	68,9	0,2	0,0	0,9	30,0	70,0
2009	40,9		0,6	3,3	52,4	0,0	0,2	2,6	44,8	55,2
2012	46,4	0,0	3,0	8,9	35,5	0,1	2,5	3,7	58,3	41,7
2015	41,1	0,1	1,6	12,0	38,2	0,1	3,6	3,3	54,8	45,2
2018	41,8			9,0	46,3				52,4	47,6
2021	45,8			8,0	45,2				54,3	45,7

Baumartengruppe

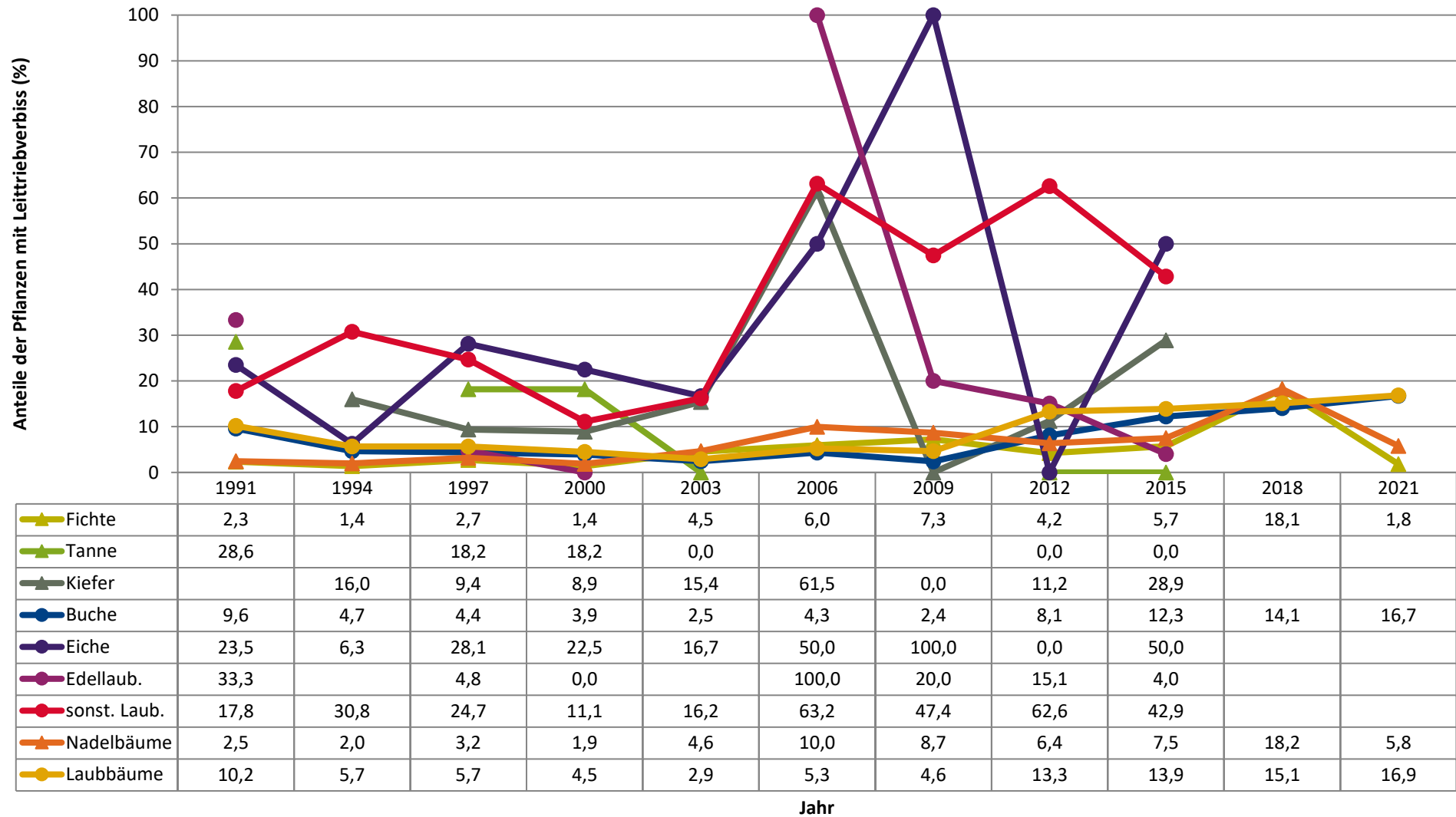
**Zeitreihe der Anteile der Pflanzen ohne Verbiss und ohne Fegeschäden
Höhenbereich: ab 20 Zentimeter bis zur maximalen Verbisshöhe
Hegegemeinschaft 572 - Rothenbuch (Landkreis Aschaffenburg)**



Zeitreihe der Anteile der Pflanzen mit Verbiss und/oder Fegeschäden
Höhenbereich: ab 20 Zentimeter bis zur maximalen Verbisshöhe
Hegegemeinschaft 572 - Rothenbuch (Landkreis Aschaffenburg)



Zeitreihe der Anteile der Pflanzen mit Leittriebverbiss
Höhenbereich: ab 20 Zentimeter bis zur maximalen Verbisshöhe
Hegegemeinschaft 572 - Rothenbuch (Landkreis Aschaffenburg)

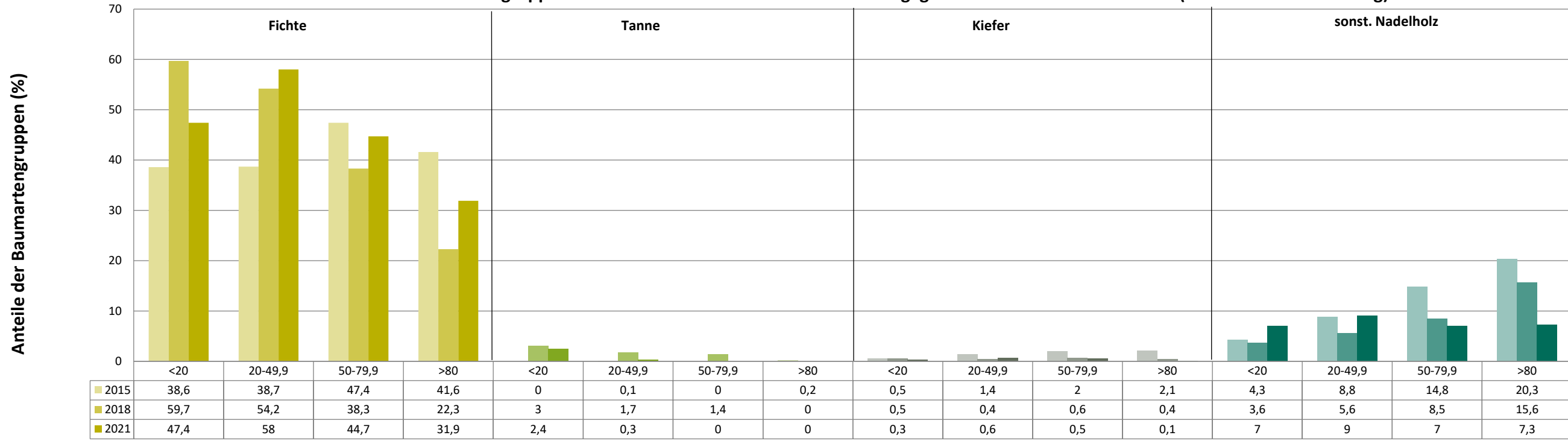


Anteile der Baumartengruppen in den verschiedenen Höhenstufen
Verteilung der Pflanzen ab 20 Zentimeter bis zur maximalen Verbisshöhe auf drei Höhenstufen
Hegegemeinschaft 572 - Rothenbuch (Landkreis Aschaffenburg)

2021

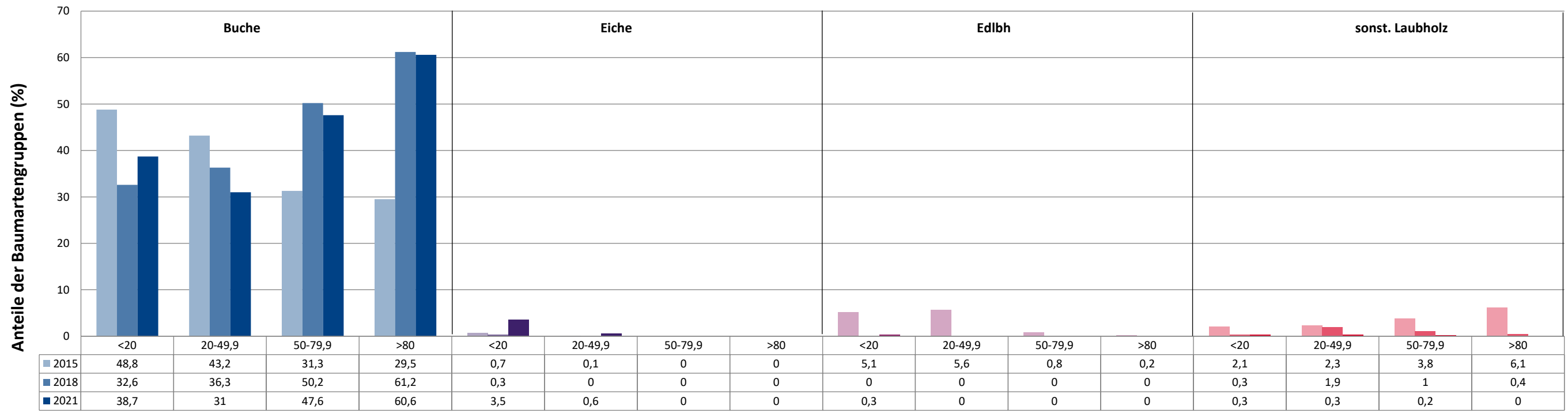
Baumartengruppe	Aufgenommene Pflanzen insgesamt						Pflanzen ohne Verbiss und ohne Fegeschaden						Pflanzen mit Verbiss und/oder Fegeschaden					
	20 - 49,9 cm		50 - 79,9 cm		80 cm - max. Verbisshöhe		20 - 49,9 cm		50 - 79,9 cm		80 cm - max. Verbisshöhe		20 - 49,9 cm		50 - 79,9 cm		80 cm - max. Verbisshöhe	
	Anzahl	Anteil (%)	Anzahl	Anteil (%)	Anzahl	Anteil (%)	Anzahl	Anteil (%)	Anzahl	Anteil (%)	Anzahl	Anteil (%)	Anzahl	Anteil (%)	Anzahl	Anteil (%)	Anzahl	Anteil (%)
Fichte	559	58	249	44,7	257	31,9	504	90,2	184	73,9	174	67,7	55	9,8	65	26,1	83	32,3
Tanne	3	0,3	0	0	0	0	0	0	0	0	0	0	3	100	0	0	0	0
Kiefer	6	0,6	3	0,5	1	0,1	3	50	2	66,7	1	100	3	50	1	33,3	0	0
Sonstiges Nadelholz	87	9	39	7	59	7,3	42	48,3	21	53,8	38	64,4	45	51,7	18	46,2	21	35,6
Nadelholz gesamt	655	68	291	52,2	317	39,4	549	83,8	207	71,1	213	67,2	106	16,2	84	28,9	104	32,8
Buche	299	31	265	47,6	488	60,6	211	70,6	159	60	261	53,5	88	29,4	106	40	227	46,5
Eiche	6	0,6	0	0	0	0	3	50	0	0	0	0	3	50	0	0	0	0
Edellaubholz	0	0	0	0	0	0	0	0	0	0	0	0	0	0	0	0	0	0
Sonstiges Laubholz	3	0,3	1	0,2	0	0	1	33,3	0	0	0	0	2	66,7	1	100	0	0
Laubholz gesamt	308	32	266	47,8	488	60,6	215	69,8	159	59,8	261	53,5	93	30,2	107	40,2	227	46,5
Alle Baumarten	963	100	557	100	805	100	764	79,3	366	65,7	474	58,9	199	20,7	191	34,3	331	41,1

Anteile der Baumartengruppen in verschiedenen Höhenstufen für die Hegegemeinschaft 572 - Rothenbuch (Landkreis Aschaffenburg)



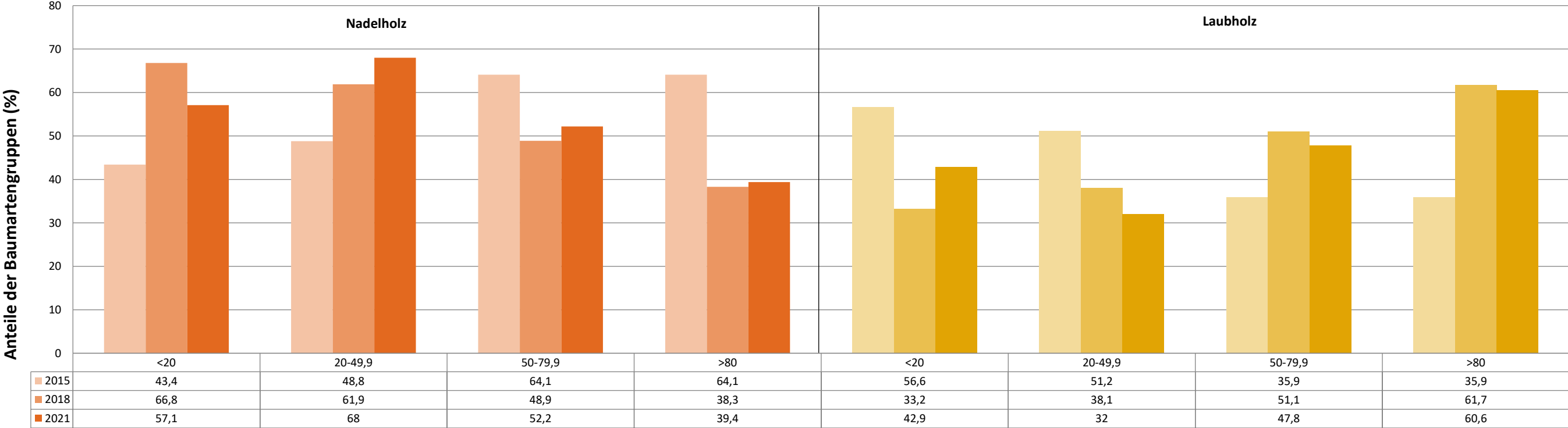
Baumartengruppen

Anteile der Baumartengruppen in verschiedenen Höhenstufen für die Hegegemeinschaft 572 - Rothenbuch (Landkreis Aschaffenburg)



Baumartengruppen

Anteile der Baumartengruppen in verschiedenen Höhenstufen für die Hegegemeinschaft 572 - Rothenbuch (Landkreis Aschaffenburg)



Baumartengruppen